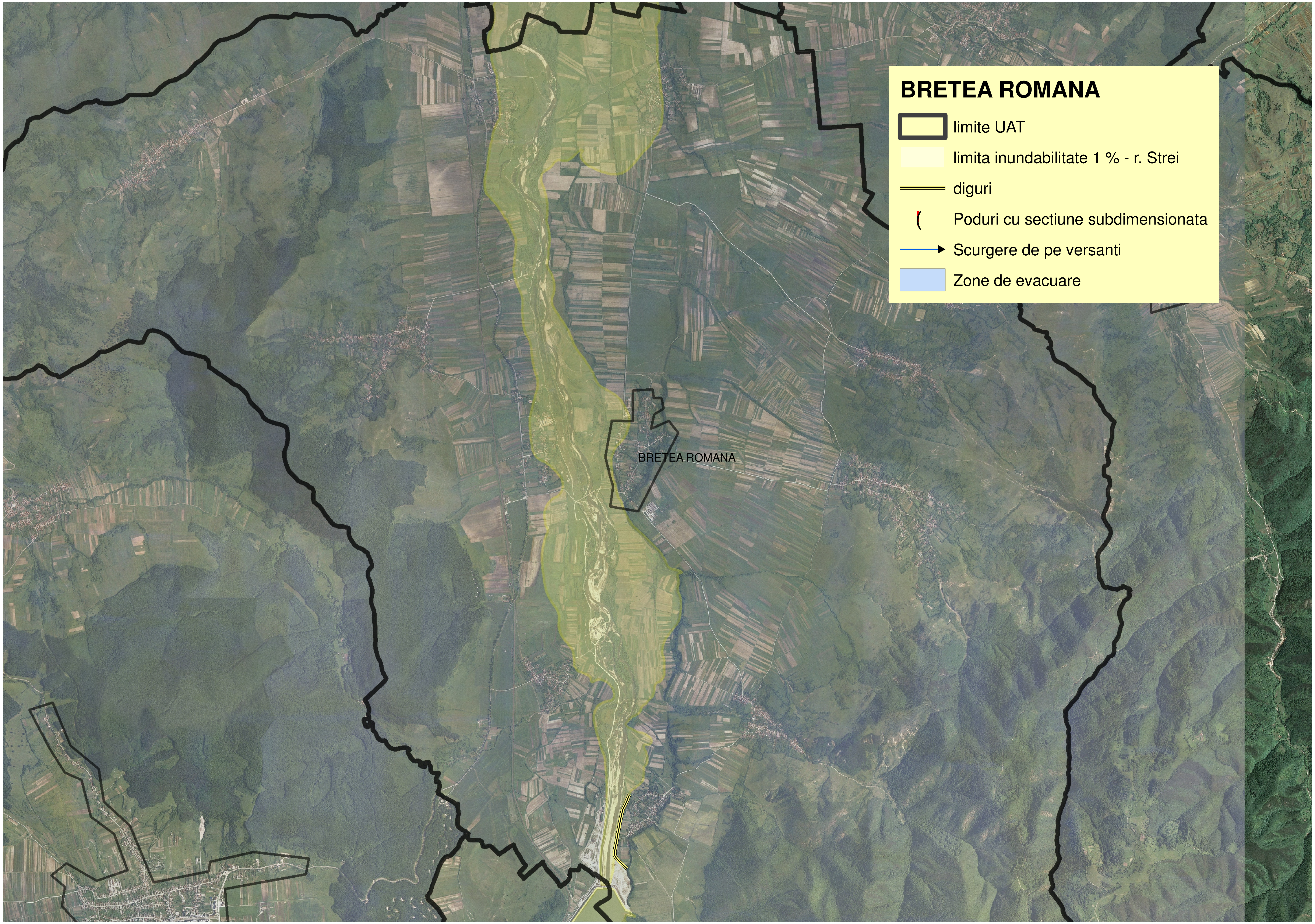
BRETEA ROMANA
limite UAT
limita inundabilitate 1 % - r. Strei
diguri
Poduri cu sectiune subdimensionata
Scurgere de pe versanti
Zone de evacuare
BRETEA ROMANA

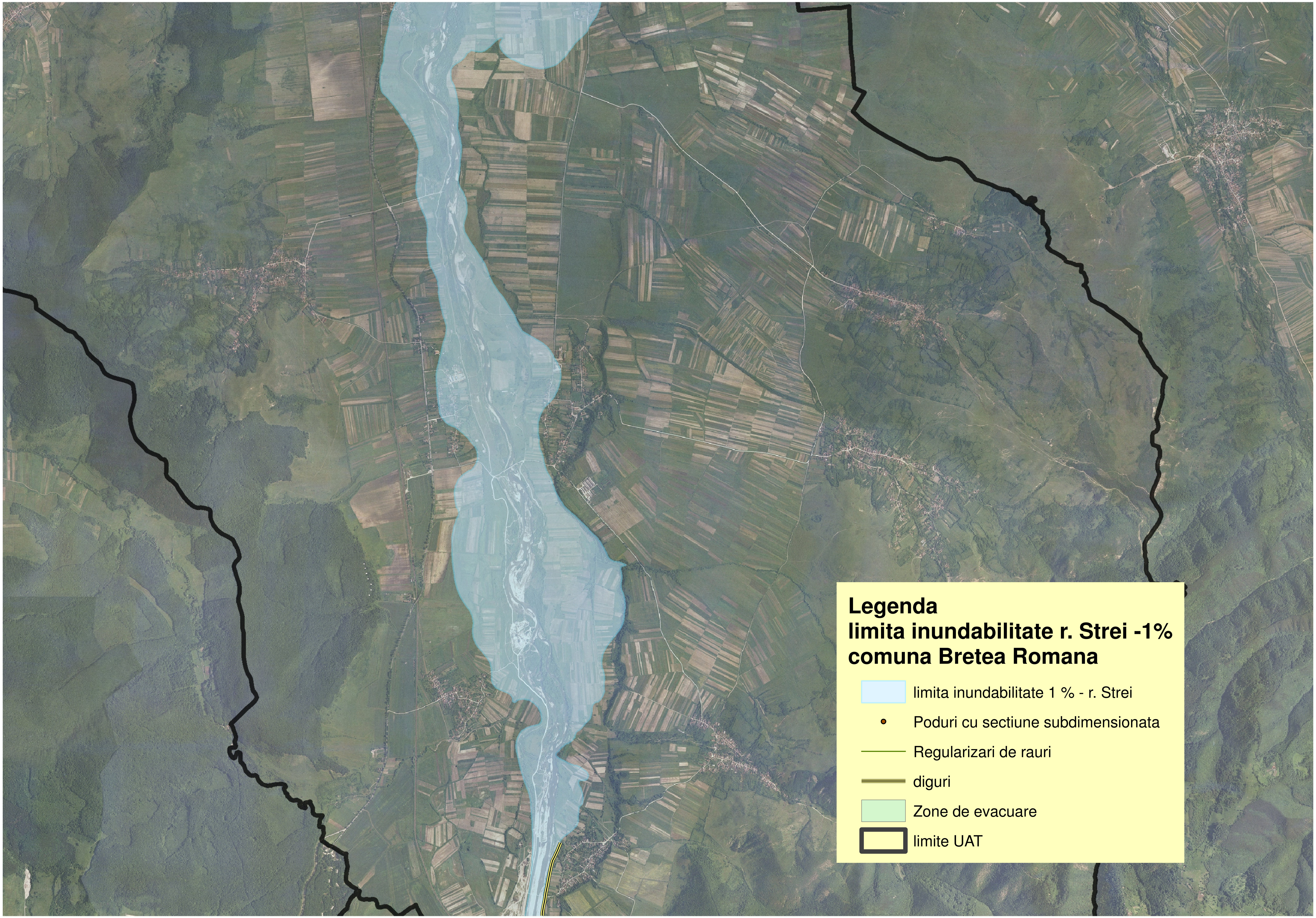

Legenda
limita inundabilitate r. Strei -1%
comuna Bretea Romana

limita inundabilitate 1 % - r. Strei
Poduri cu sectiune subdimensionata
Regularizari de rauri
diguri
Zone de evacuare
limite UAT

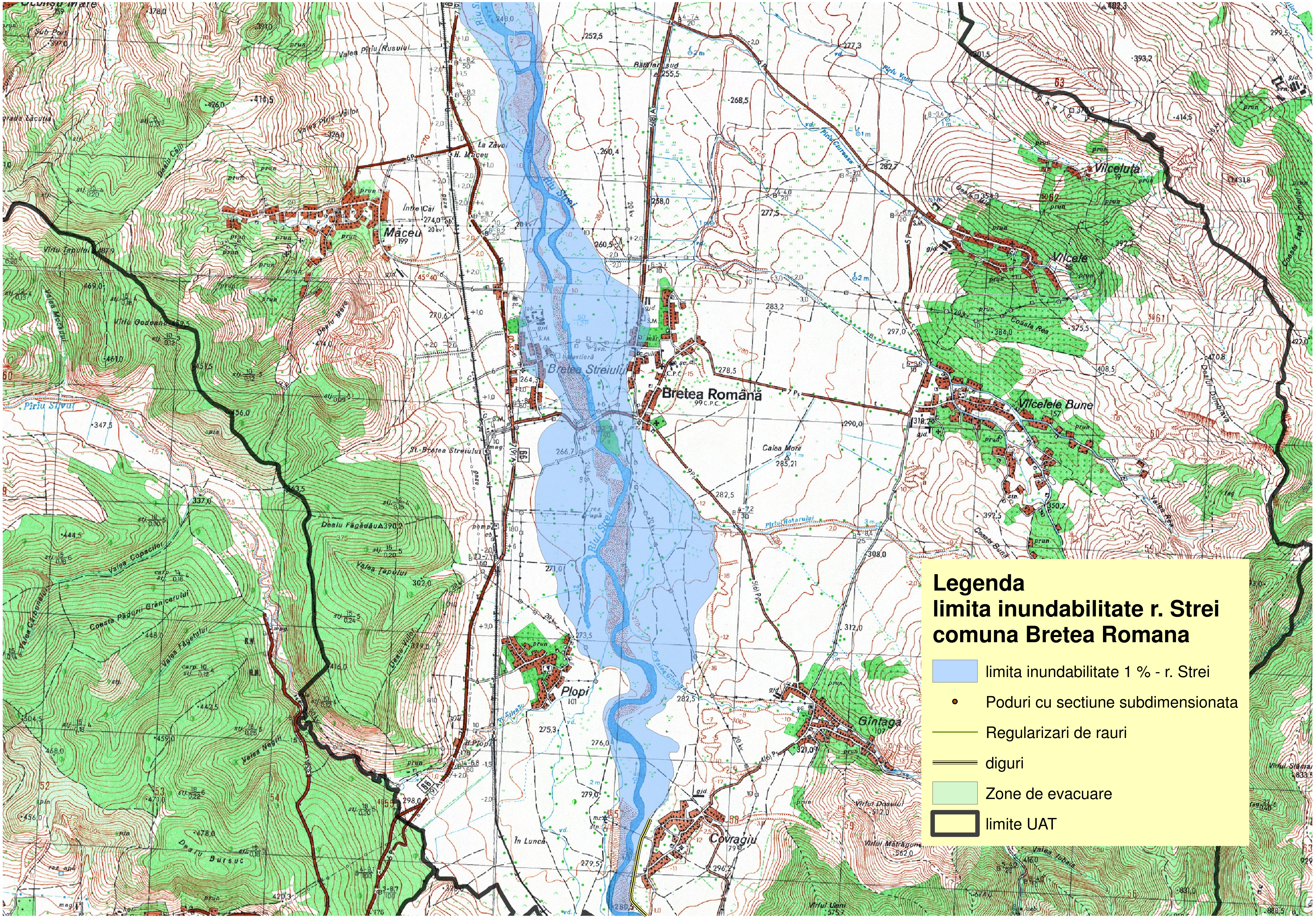
Riu Strei
Rîul Strei
Mâceu
Bretea Streiului
Bretea Română
Vîlceluța
Vîlcele
Vîlcelele Bune
Plopi
Gînțaga
Covragiu
Dealu Făgădău
Valea Țapului
Calea Morii
În Lunca
Dealu Bursuc
Coasta Pădurii Grănicerului
Valea Negrii
Pîrîu Sîlvut
Pîrîul Hotarului
Valea Rea
Dealu Dumbrava
Ocolișu Mare

Legenda

limita inundabilitate r. Strei

comuna Bretea Romana

🟦 limita inundabilitate 1 % - r. Strei

● Poduri cu sectiune subdimensionata

— Regularizari de rauri

═ diguri

🟩 Zone de evacuare

▭ limite UAT

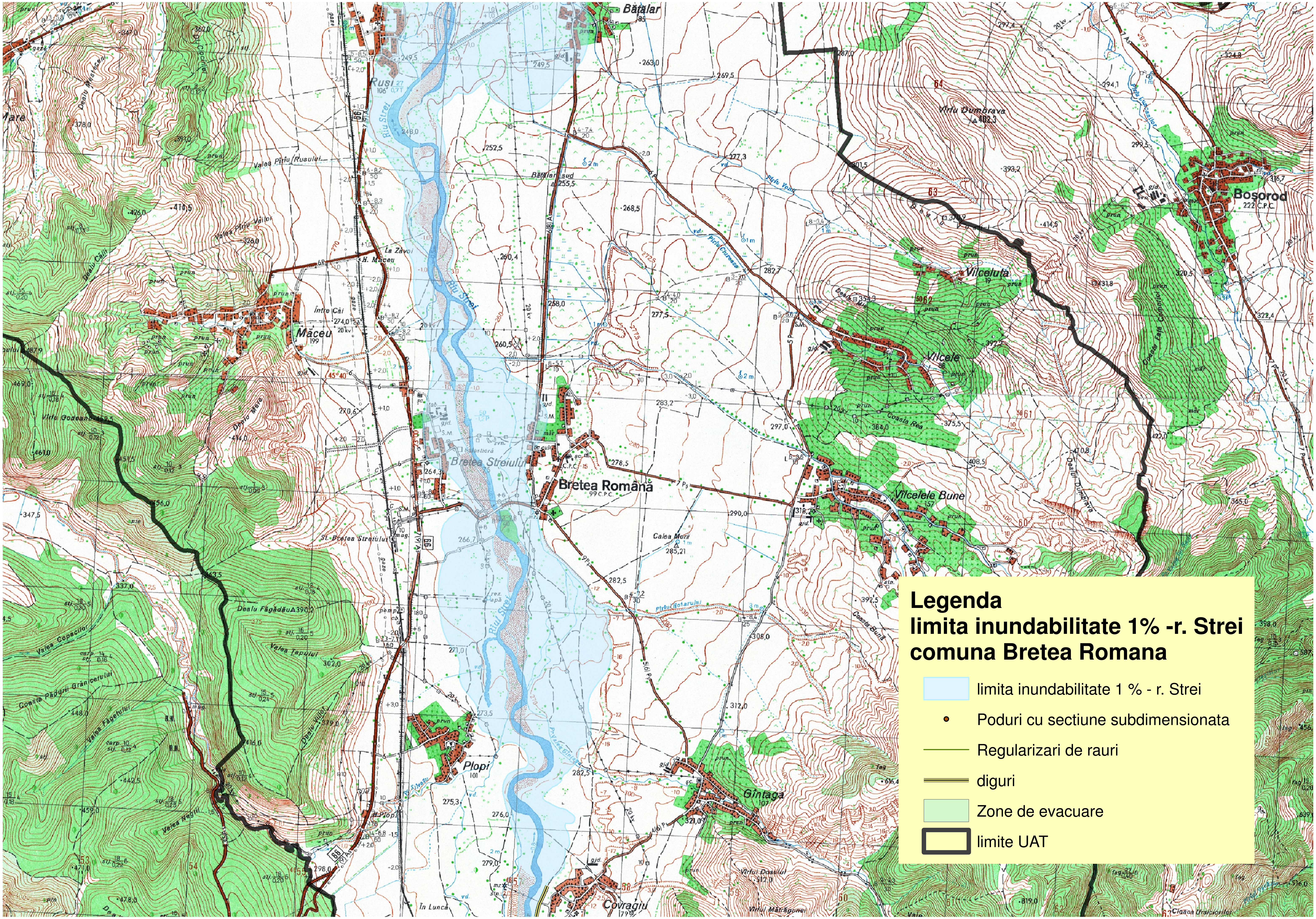

Legenda

limita inundabilitate 1% -r. Strei

comuna Bretea Romana

🟦	limita inundabilitate 1 % - r. Strei
●	Poduri cu sectiune subdimensionata
—	Regularizari de rauri
═	diguri
🟩	Zone de evacuare
▭	limite UAT

Bătălar
Rusi
Riu Strei
Măceu
Bosorod
Vîlceluța
Vîlcele
Vîlcelele Bune
Bretea Streiului
Bretea Română
Calea Morii
Plopi
Gînțaga
Covragiu
Vîrful Dumbrava
Dealu Mare
Dealu Făgădău
Coasta Rea
În Luncă

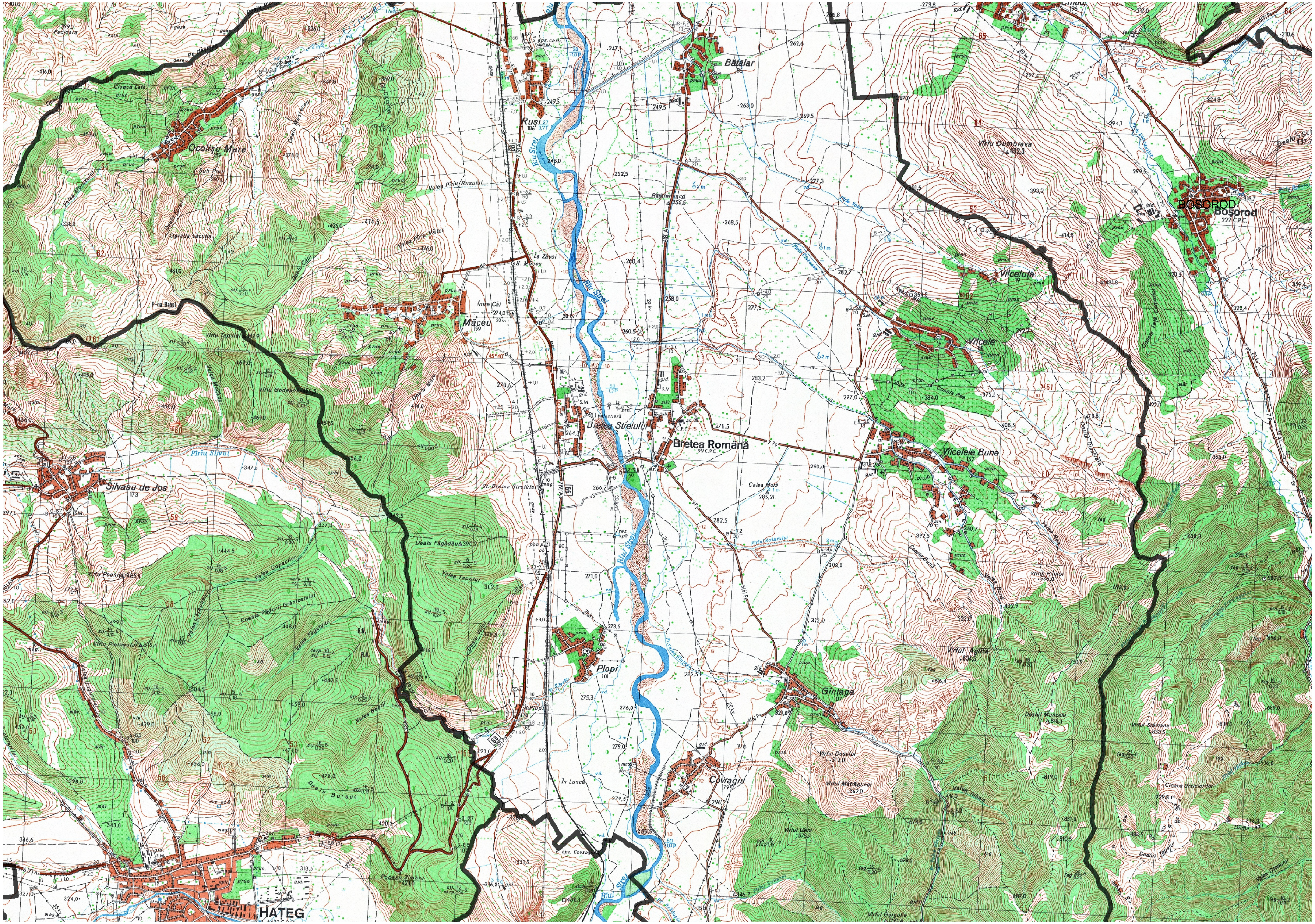
Ocolişu Mare
Ruşi
Bătălar
Bosorod
BOSOROD
Măceu
Vîlceluţa
Vîlcele
Bretea Streiului
Bretea Română
Vîlcelele Bune
Silvaşu de Jos
Plopi
Gînţaga
Covragiu
HAŢEG
Riul Strei
Virful Dumbrava
Dealu Făgădău
Virful Aglita
Dealu Muncelu
Virful Poenita
Dealu Bursuc
Ciuca Urșioniță
Piriu Silvaş
Coasta Pădurii Grănicerului
Valea Capacului
Calea Morii
În Luncă
La Zăvoi
Între Căi
Virful Tapului
Virful Godeanu
Virful Daşului
Virful Măgura
Virful Ueni
Virful Slamanu
Dealu Tapului
Cioaca Late
Ogrradu Lacului