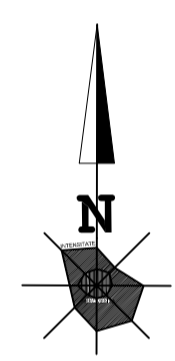
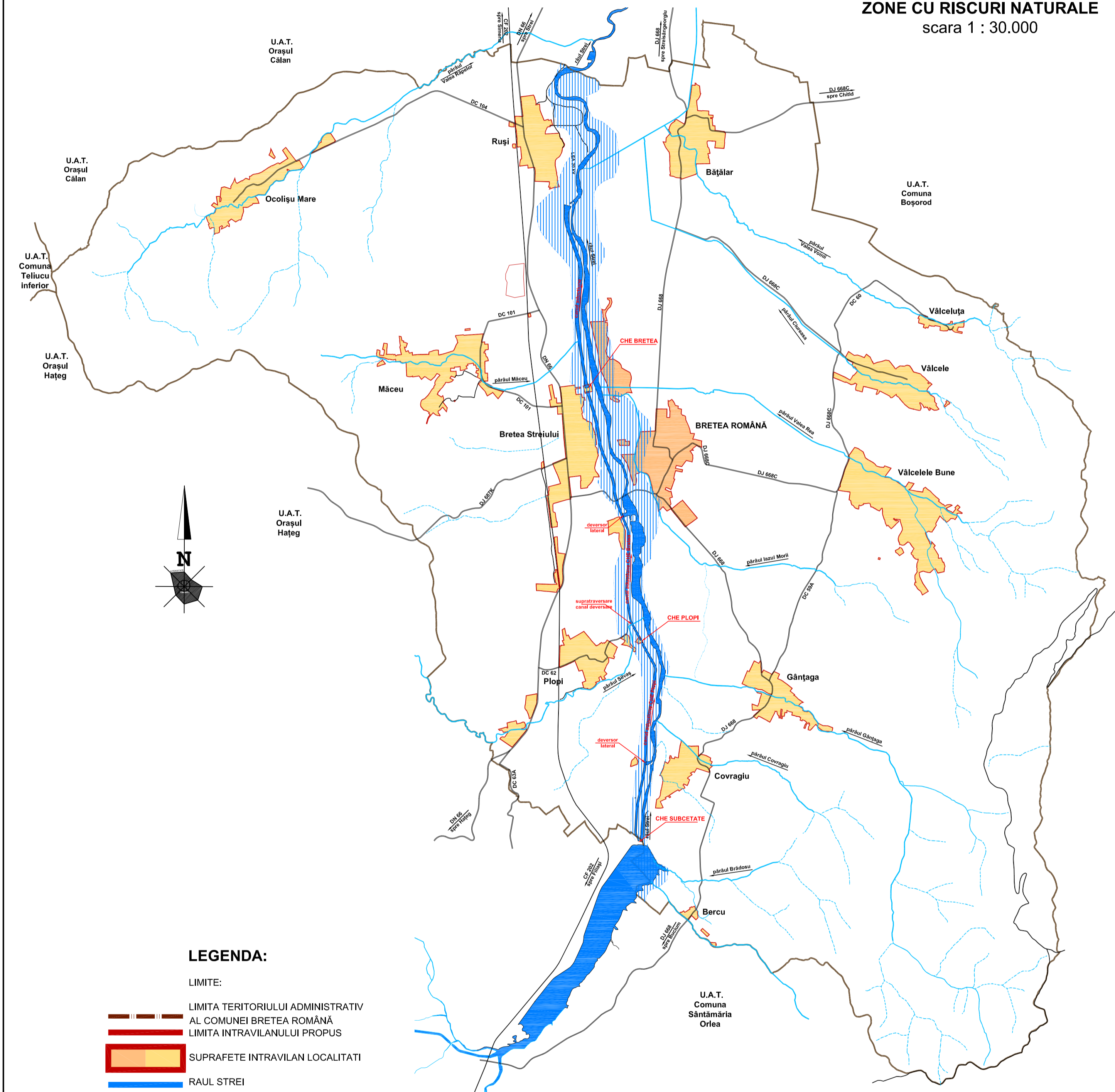









**UAT BRETEA ROMÂNĂ**  
**RETEAUA HIDROGRAFICA,**  
**ZONE CU RISCURI NATURALE**  
 scara 1 : 30.000



**LEGENDA:**

LIMITE:

-  LIMITA TERITORIULUI ADMINISTRATIV AL COMUNEI BRETEA ROMÂNĂ
-  LIMITA INTRAVILANULUI PROPUȘ
-  SUPRAFETE INTRAVILAN LOCALITATI
-  RAUL STREI
-  AFLUENTI STREI CU DEBIT PERMANENT
-  APE CURGATOARE CU DEBIT TEMPORAR
-  LIMITA ZONEI INUNDABILE A RĂULUI STREI

coordonator R.U.R. arh. Dan Octavian Mihaila

<b>SC ABSOLUT DESIGN srl</b> DEVA		scara: 1: 30.000	denumirea proiectului: <b>PLAN URBANISTIC GENERAL AL COMUNEI BRETEA ROMÂNĂ comuna Bretea Română, Județul Hunedoara</b>	proiect nr. : 321/2018
			Beneficiar: <b>PRIMĂRIA COMUNEI BRETEA ROMÂNĂ</b>	faza: P.U.G.
Sef proiect arh. Dan Mihaila	Proiectat arh. Dan Mihaila	Desenat arh. Dan Mihaila	denumirea planșet: <b>UAT BRETEA ROMÂNĂ RETEAUA HIDROGRAFICA, ZONE CU RISCURI NATURALE</b>	planșa nr. <b>A 1.2</b>