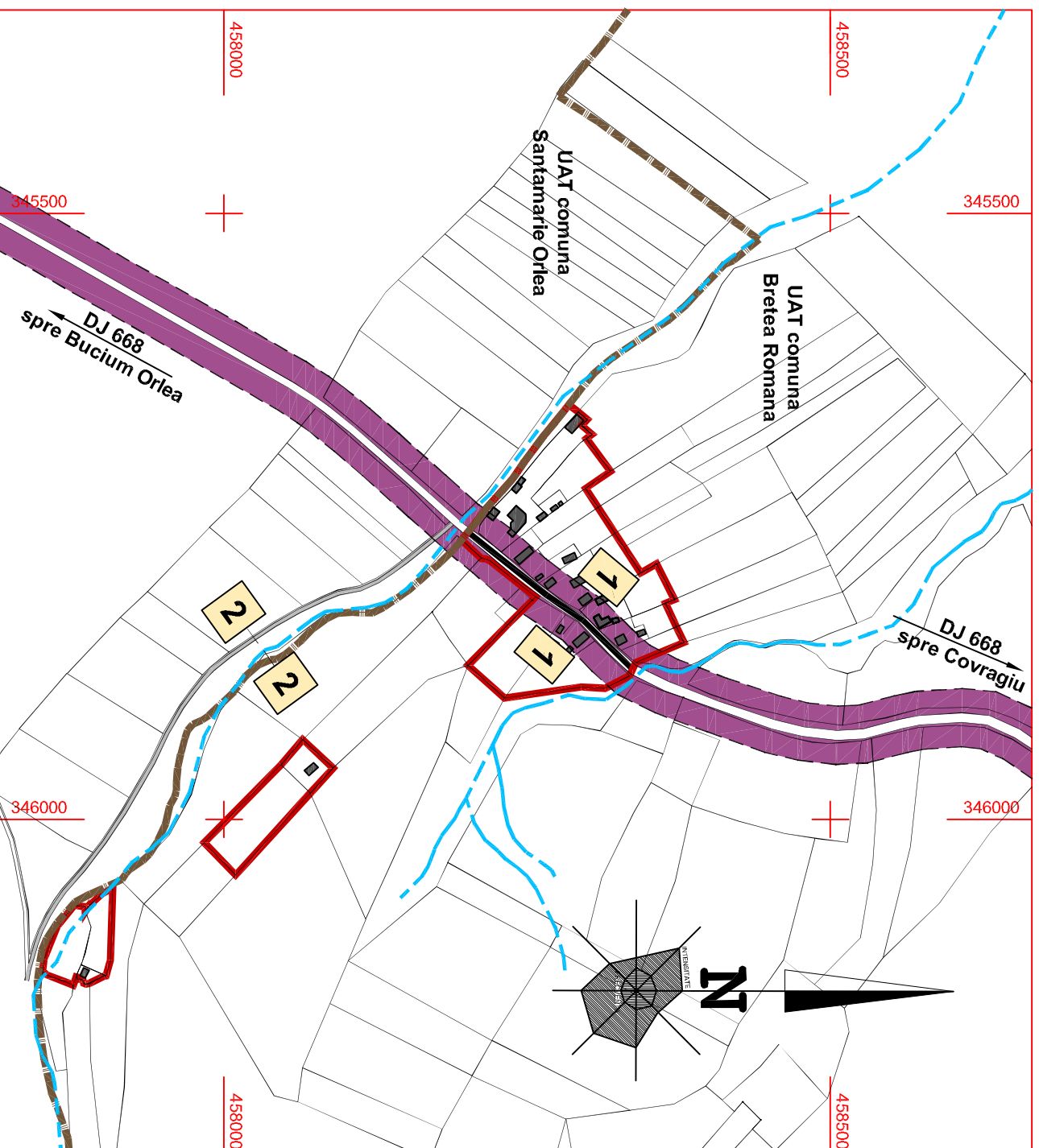
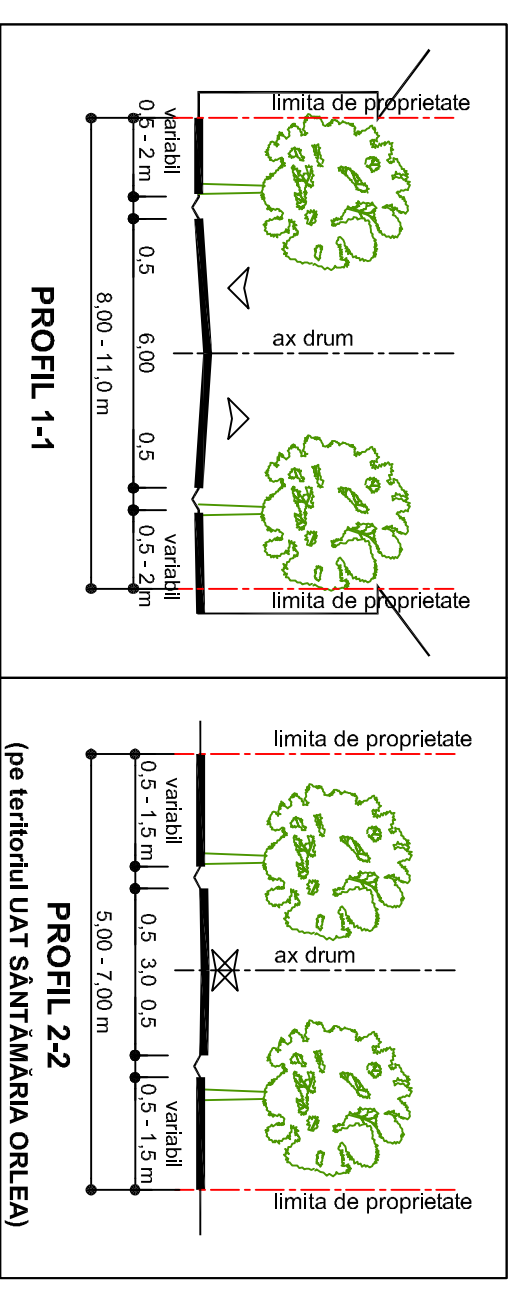






**PROFILI TRANSVERSALE DRUMURI DIN INTRAVILANUL LOCALITĂȚII BERCU.**



-  **LIMITA INTRAVILANULUI PROPUȘ**
-  **STRAZI CU IMBRACĂMINTEA DEFINITIVĂ (ASFALT)**
-  **STRAZI CU IMBRACĂMINTEA PROVIZORIE (MACADAM, pe teritoriul UAT SĂNTĂMĂRIA ORLEA)**
-  **ZONA DE PROTECȚIE FAȚA DE CAI DE COMUNICATII RUTIERE**

**ZONE DE SIGURANȚA ȘI PROTECȚIE FAȚA DE CAILE DE COMUNICATII**

**COMUNICATII RUTIERE**

**zona de protecție a DJ**

In localitatea Bercu, limita exteroara a zonei de protecție a drumurilor județean DJ 668 este de 20 m fața de marginea exteroara a zonei de siguranța.

se va citi împreună cu planșa A 11 - BERCU - REGLEMENTARI URBANISTICE, ZONIFICARE  
coordonator R.U.R. arh. Dan Octavian Mihalăia

<b>SC ABSOLUT DESIGN SRI</b>		<b>DEVA</b>		denumirea proiectului: <b>PLAN URBANISTIC GENERAL</b>		proiect nr. : 321/2018	
<b>AL COMUNEI BRETEA ROMÂNĂ</b>		<b>PRIMĂRIA COMUNEI BRETEA ROMÂNĂ</b>		beneficiar: <b>comuna Bretea Română, Județul Hunedoara</b>		faza: P.U.G.	
<b>REGLEMENTĂRI URBANISTICE, ZONIFICARE</b>		<b>localitatea BERCU</b>		denumirea planșei: <b>REGLEMENTĂRI URBANISTICE, ZONIFICARE</b>		planșa nr. <b>A 11.1</b>	
Seș proiect	arh. Dan Mihalăia	scară:		Desenat	arh. Dan Mihalăia	1: 5.000	
Proiectat	arh. Dan Mihalăia						