

ZONE DE SIGURANTA SI PROTECTIE FATA DE REțele EDILITARE

REțele ELECTRICE:

- Culoar terestru longitudinal in plan orizontal, cu latimea de 75 m (37,5) m stanga - dreapta fata de axul liniei fata de rețelele electrice aeriene cu tensiunea de 400 kV - IT;
- Culoar terestru longitudinal in plan orizontal, cu latimea de 37 (24) m (18,5 (12)) m stanga - dreapta fata de axul liniei fata de rețelele electrice aeriene cu tensiunea de 110 (20) kV - MT;

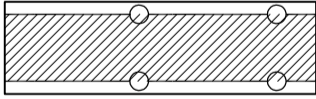

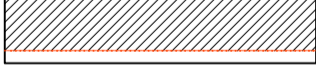
REțele DE ADUCTIUNE APA:

- Culoar terestru longitudinal in plan orizontal, cu latimea de 10 (5) m stanga - dreapta fata de axul conductei de aductiune Santamarie Orlea - Deva Ø 1000 mm;

REțele DE TRANSPORT GAZE NATURALE:

- Zona de protectie fata de rețelele de transport gaze naturale este un culoar terestru longitudinal in plan orizontal cu o latime de 40 m (20 m fata de axul conductei, stanga - dreapta).

ZONE DE PROTECTIE FATA DE REțeleLE EDILITARE

-  ZONA DE PROTECTIE A REțeleLOR ELECTRICE AERIENE
 - * culoar 75 m pentru LEA IT 400 kV
 - * culoar 37 m pentru LEA MT 110 kV
 - * culoar 24 m pentru LEA MT 20 kV
-  ZONA DE PROTECTIE A REțeleLEI DE ADUCTIUNE APA
 - * culoar 10 m pentru rețeaua Santamarie Orlea - Deva Ø1000 mm
-  ZONA DE PROTECTIE A REțeleLOR DE TRANSPORT GAZE
 - * culoar 40 m pentru rețele de ransport gaze

INTRAVILAN PROPUS LOCALITATEA BRETEA STREIULUI

se va citi impreuna cu plansa A 15 - BRETEA STREIULUI - REGLEMENTARI URBANISTICE, ZONIFIACRE
 coordonator R.U.R. arh. Dan Octavian Mihaila

sc ABSOLUT DESIGN srl DEVA			denumirea proiectului: PLAN URBANISTIC GENERAL AL COMUNEI BRETEA ROMÂNĂ comuna Bretea Română, județul Hunedoara		proiect nr. : 321/2018
			beneficiar: PRIMĂRIA COMUNEI BRETEA ROMÂNĂ		faza: P.U.G.
Sef proiect	arh. Dan Mihaila	scara: 1: 10.000	denumirea plansei: localitatea BRETEA STREIULUI REGLEMENTĂRI URBANISTICE, ZONIFICARE zone de protecție rețele edilitare		plansa nr. A 15.1
Proiectat	arh. Dan Mihaila				
Desenat	arh. Dan Mihaila				