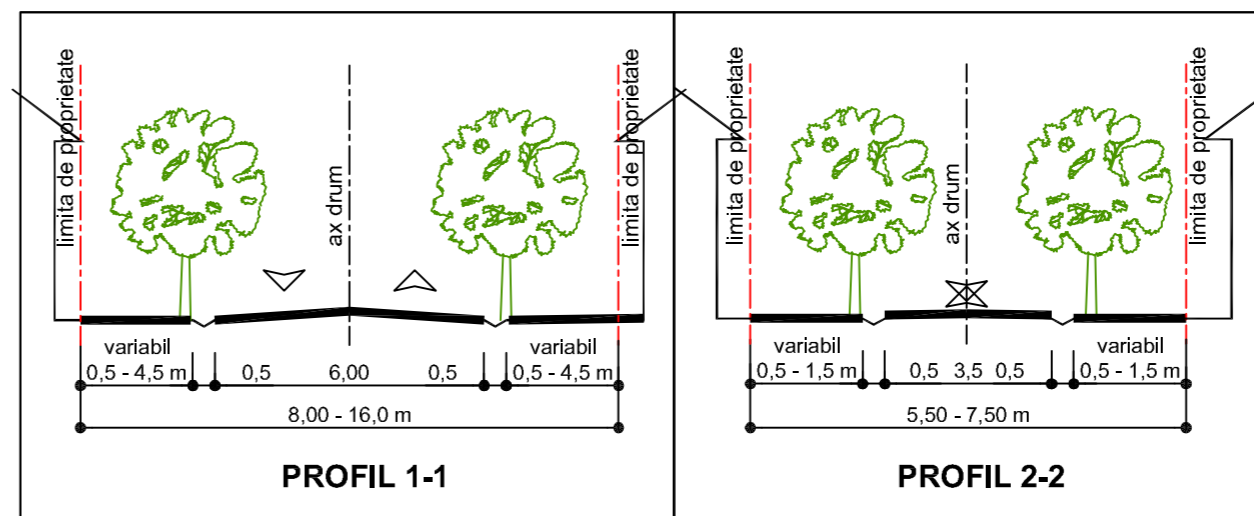


PROFILE TRANSVERSALE DRUMURI DIN INTRAVILANUL LOCALITĂȚII BRETEA ROMÂNĂ



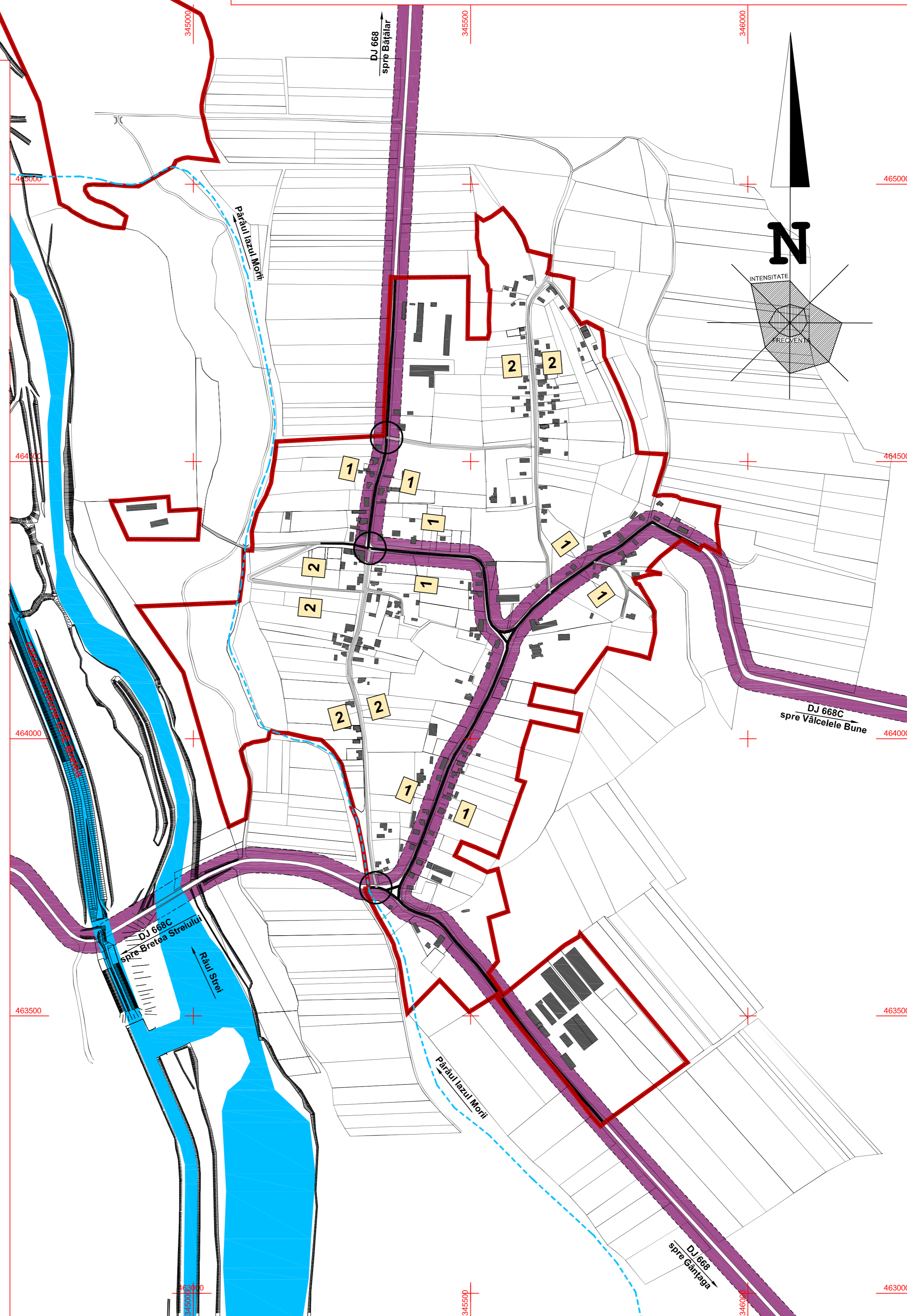
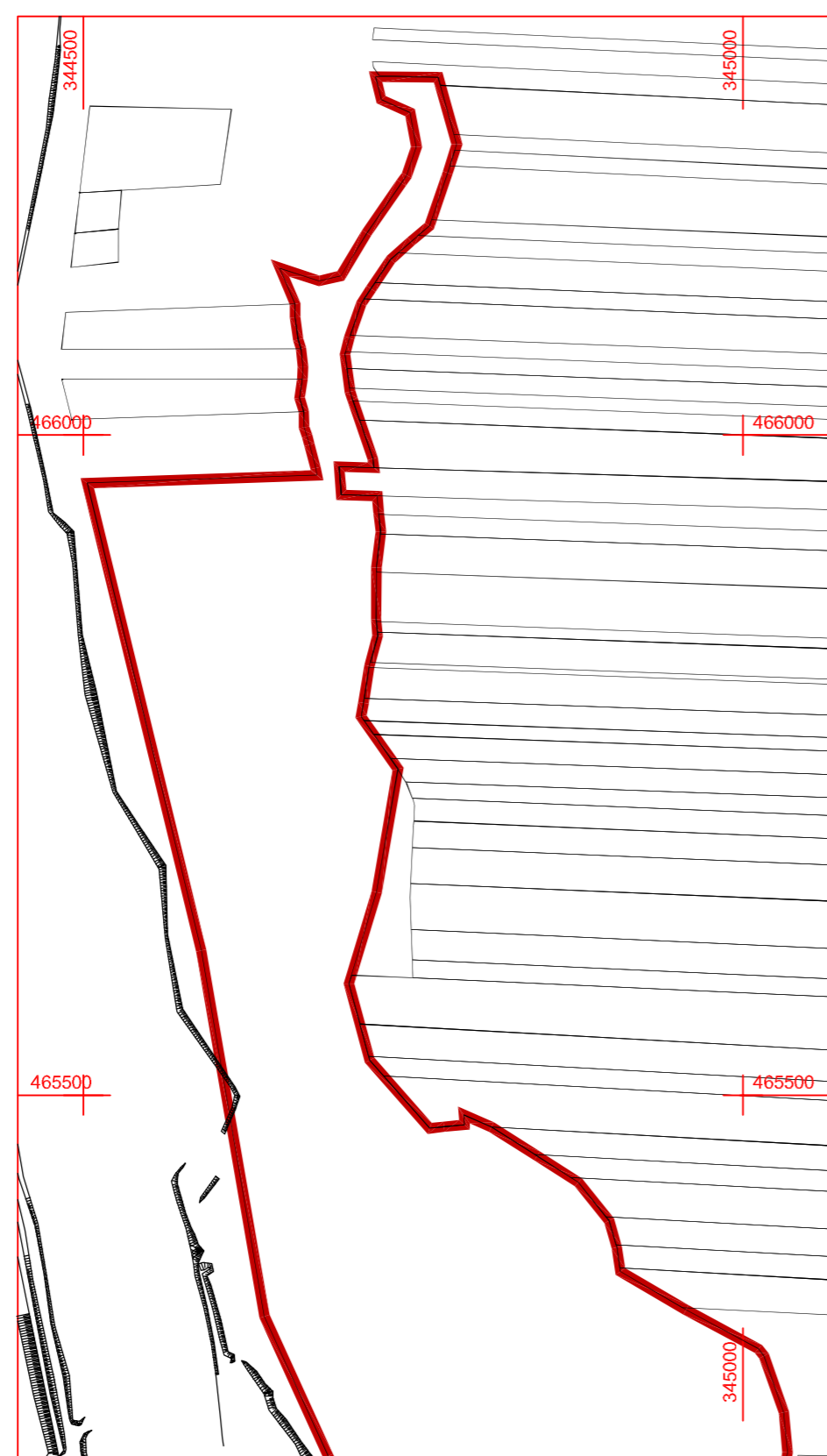
- LIMITA INTRAVILANULUI PROPUȘ
- STRAZI CU IMBRACAMINTEA DEFINITIVA (ASFALT)
- STRAZI CU IMBRACAMINTEA PROVIZORIE (MACADAM)
- PROPUNERE DE MODERNIZARE (ASFALT)
- PROPUNERE DE AMENAJARE INTERSECȚIE
- ZONA DE PROTECȚIE FATA DE CAI DE COMUNICATII RUTIERE

ZONE DE SIGURANTA SI PROTECȚIE FATA DE CAILE DE COMUNICATII

COMUNICATII RUTIERE

zona de protecție a DJ

In localitatea Bretea Română, limita exterioara a zonei de protecție a drumurilor județene DJ 668 și DJ 668C este de 20 m fata de marginea exterioara a zonei de siguranța.



se va citi impreuna cu plansa A 3 - BRETEA ROMANA - REGLEMENTARI URBANISTICE, ZONIFICARE
coordonator R.U.R. arh. Dan Octavian Mihaila

SC ABSOLUT DESIGN srl DEVA		denumirea proiectului:		proiect nr.:
		PLAN URBANISTIC GENERAL AL COMUNEI BRETEA ROMÂNĂ comuna Bretea Română, Județul Hunedoara		321/2018
Sef proiect		arh. Dan Mihaila	scara:	faza:
Proiectat		arh. Dan Mihaila	1:10.000	P.U.G.
Desenat		arh. Dan Mihaila		plansa nr. A 3.2
		denumirea planșei:		
		localitatea reședință BRETEA ROMÂNĂ REGLEMENTĂRI URBANISTICE, ZONIFICARE cai de comunicații rutiere		