

COMISIA DE EVALUARE
2/37/19/11.05.2021

(1) - Model -
- Formular pentru persoane fizice -

OFERTĂ DE VÂNZARE TEREN

Subsemnatul/Subsemnata¹⁾ Doncea Marinela CNF
având adresa de comunicare în: localitatea str. C. Densușianu nr., bl.
... et. ap. ... județul/sectorul... .., codul poștal
....., e-mail tel. vând teren agricol situat în
extravilan, în suprafață de(ha), la prețul de (*) 9.500 lei (lei).
Condițiile de vânzare²⁾ sunt următoarele:

Date privind identificarea terenului

Specificare	Informații privind amplasamentul terenului						Categoria de folosință ³⁾ (**)	Observații
	Orașul/Comuna/Județul (*)	Suprafața (ha) (*)	Număr cadastral (**)	Număr de carte funciară (**)	Număr tarla/lot (**)	Număr parcelă (**)		
Se completează de către vânzător.	<u>Breteea Română</u>	<u>0,8973</u>	<u>66425</u>	<u>66425</u>	<u>216</u>	<u>2602/49</u>	<u>Arabil</u>	
Verificat primărie ⁴⁾	<u>✓</u>	<u>✓</u>	<u>✓</u>	<u>✓</u>	<u>✓</u>	<u>✓</u>	<u>✓</u>	

Cunoscând că falsul în declarații se pedepsește conform Legii nr. 286/2009 privind Codul penal, cu modificările și completările ulterioare, declar că datele sunt reale, corecte și complete.

Vânzător/Împuternicit,
Doncea Marinela
(numele și prenumele în clar)

Semnătura

...

L.S.

Data 11.05.2021


NOTE:

- Câmpurile notate cu (*) sunt obligatoriu de completat.
- Câmpurile notate cu (**) se completează în cazul în care sunt cunoscute informațiile.

- 1) Se completează numele și prenumele proprietarului terenului.
- 2) Se va completa în cifre și litere.
- 3) Se completează categoria de folosință a terenurilor agricole situate în extravilan conform art. 2 din [Legea fondului funciar nr. 18/1991](#) republicată, cu modificările și completările ulterioare.
- 4) Se completează cu "X" rubricile în care informațiile pot fi comparate cu datele din Registrul agricol, evidențele fiscale, evidențele de stare civilă, altele asemenea.

(1) - Model -
- Formular pentru persoane fizice -

CERERE
pentru afișarea ofertei de vânzare a terenului

Județul/localitatea (*) <u>HUNEADOARA</u>	Nr. unic de înregistrare al ofertei de vânzare din Registrul de evidență
Primăria (*) <u>BRETEA ROMÂNĂ</u>	Nr. <u>239/19/1</u> din <u>10</u> / <u>05</u> / <u>2021</u> (zi/lună/an) (*)
Numele și prenumele funcționarului primăriei care primește cererea (*) <u>COMSA DIGITA CRUBIA</u>	Semnătura funcționarului care primește oferta de vânzare (*) 

Stimată doamnă primar/Stimate domnule primar,

1. (*) Subsemnatul/Subsemnata, Doncea Marinela CNP
în calitate de proprietar identificat/identificată cu .. a .. r.
eliberat(ă) de .. data și locul nasterii...
localitatea .. județul/țara...

2. (**) cu domiciliul în: localitatea ., str. ., bl. 4 .,
sc. ., et. ., ap. . județul/sectorul codul poștal
. , țara . telefon ., fax ., email

3. (**) reședința în România (dacă este cazul):
localitatea .., str. nr., bl., sc., et.
.., ap., județul/sectorul .., codul poștal .., telefon ..,
fax .., e-mail ..

4. (***) Prin (numele și prenumele), CNP/CIF., în calitate de
.., conform .., localitatea .., str. nr., bl., sc.
.., et., ap., județul/sectorul .., codul poștal ..,
telefon .., fax .., e-mail ..

având în vedere dispozițiile [Legii nr. 17/2014](#) privind unele măsuri de reglementare a vânzării terenurilor agricole situate în extravilan și de modificare a [Legii nr. 268/2001](#) privind privatizarea societăților ce dețin în administrare terenuri proprietate publică și privată a statului cu destinație agricolă și înființarea Agenției Domeniilor Statului, cu modificările și completările ulterioare, solicit prin prezenta cerere afișarea ofertei de vânzare anexată, în termenul prevăzut de [Legea nr. 17/2014](#), cu modificările și completările ulterioare.

Am cunoștință despre existența următorilor preemptori pentru exercitarea dreptului de preempțiune asupra ofertei mele de vânzare:

preemptori de rang I: coproprietarii, rudele de gradul I, soții, rudele și afinii până la gradul al treilea inclusiv..... Doncea Cornel - soț

preemptori de rang II: proprietarii investițiilor agricole pentru culturile de pomi, viță - de - vie,

hamei, irigații exclusiv private și/sau arendașii. În cazul în care pe terenurile supuse vânzării se află investiții agricole pentru culturile de pomi, viță - de - vie, hamei și pentru irigații, prioritate la cumpărarea acestor terenuri au proprietarii acestor investiții.

• Doncea Emil

preemptori de rang III: proprietarii și/sau arendașii terenurilor agricole vecine cu terenul supus vânzării, cu respectarea dispozițiilor prevăzute la art. 4 alin. (2) și (4) din [Legea nr. 17/2014](#), cu modificările și completările ulterioare

preemptori de rang IV: tinerii fermieri.

preemptori de rang V: Academia de Științe Agricole și Silvicultură "Gheorghe Ionescu - Șişești" și unitățile de cercetare - dezvoltare din domeniile agriculturii, silviculturii și industriei alimentare, organizate și reglementate prin [Legea nr. 45/2009](#) privind organizarea și funcționarea Academiei de Științe Agricole și Silvicultură "Gheorghe Ionescu - Șişești" și a sistemului de cercetare - dezvoltare din domeniile agriculturii, silviculturii și industriei alimentare, cu modificările și completările ulterioare, precum și instituțiile de învățământ cu profil agricol, în scopul cumpărării terenurilor agricole situate în extravilan cu destinația strict necesară cercetării agricole, aflate în vecinătatea loturilor existente în patrimonial acestora.

preemptori de rang VI: persoane fizice cu domiciliul/reședința situat/situată în unitățile administrativ - teritoriale unde este amplasat terenul sau în unitățile administrativ - teritoriale vecine.

preemptori de rang VII: statul român, prin Agenția Domeniilor Statului

Declar că sunt proprietar al terenului în suprafață de 0,8973 ha situat în extravilanul localității Vilcele, identificat cu număr cadastral 66425, înscris în cartea funciară nr. 66425 a localității Vilcele care face obiectul ofertei de vânzare.

Declar că:

- terenul face obiectul unor litigii sau a unei proceduri de executare silită: Da

Nu ;

- terenul este grevat de sarcini: Da Nu ;

- am cunoștință și am respectat prevederile art. 4 alin. (6) din [Legea nr. 17/2014](#), cu modificările și completările ulterioare, cu privire la înstrăinarea terenurilor agricole situate în extravilan pe care sunt situri arheologice clasate.

În susținerea cererii, depun următoarele acte doveditoare:

- 1 Certificat de moștenitor;
- 2 Titlu de proprietate.

Cunoscând că falsul în declarații se pedepsește conform [Legii nr. 286/2009](#) privind Codul penal, cu modificările și completările ulterioare, declar că datele sunt reale, corecte și complete.

Vânzător/Împuternicit,
Doncea Marinela.....
(numele și prenumele în clar)

Semnătura


.....

Data 11.05.2021.....

NOTE:

- Câmpurile notate cu (*) sunt obligatoriu de completat.
 - Câmpurile notate cu (**) se completează de către cetățenii unui stat membru al Uniunii Europene, ai statelor care sunt parte la [Acordul](#) privind Spațiul Economic European (ASEE) sau ai Confederației Elvețiene.
 - Câmpurile notate cu (*) se completează de către proprietar.
 - Câmpurile notate cu (***) se completează de către împuternicit.
- În acest caz, prezintă documentele doveditoare a calității de împuternicit.

COMUNA BRETEA ROMÂNĂ
2/35/18/14.05.2021

(1) - Model -
- Formular pentru persoane fizice -

OFERTĂ DE VÂNZARE TEREN

Subsemnatul/Subsemnata ¹⁾ DONCEA MARINELA CNP,
având adresa de comunicare în: localitatea .. nr., bl.
sc. .., et. ap. județul/sectorul. codul poștal
....., e-mail, tel:, vând teren agricol situat în
extravilan, în suprafață de .. (ha), la prețul de (*) 3500 lei (lei).
Condițiile de vânzare ²⁾ sunt următoarele:

Date privind identificarea terenului

Specificare	Informații privind amplasamentul terenului						Categoria de folosință ³⁾ (**)	Observații
	Orașul/Comuna/Județul (*)	Suprafața (ha) (*)	Număr cadastral (**)	Număr de carte funciară (**)	Număr tarla/lot (**)	Număr parcelă (**)		
Se completează de către vânzător.	Breteia Română	0,3315	65272	65272	218	2619/ 11/ 16	Arabil	
Verificat primărie ⁴⁾	✓	✓	✓	✓	✓	✓	✓	

Cunoscând că falsul în declarații se pedepsește conform [Legii nr. 286/2009](#) privind Codul penal, cu modificările și completările ulterioare, declar că datele sunt reale, corecte și complete.

Vânzător/Împuternicit,
Doncea Marinela
(numele și prenumele în clar)

Semnătura

L.S.

Data 11.05.2021

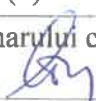
NOTE:

- Câmpurile notate cu (*) sunt obligatoriu de completat.
- Câmpurile notate cu (**) se completează în cazul în care sunt cunoscute informațiile.

- 1) Se completează numele și prenumele proprietarului terenului.
- 2) Se va completa în cifre și litere.
- 3) Se completează categoria de folosință a terenurilor agricole situate în extravilan conform art. 2 din [Legea fondului funciar nr. 18/1991](#) republicată, cu modificările și completările ulterioare.
- 4) Se completează cu "X" rubricile în care informațiile pot fi comparate cu datele din Registrul agricol, evidențele fiscale, evidențele de stare civilă, altele asemenea.

(1) - Model -
- Formular pentru persoane fizice -

CERERE
pentru afișarea ofertei de vânzare a terenului

Județul/localitatea (*) <u>Hunedoara</u>	Nr. unic de înregistrare al ofertei de vânzare din Registrul de evidență
Primăria (*) <u>DREȚEA ROMÂNĂ</u>	Nr. <u>2/34/18/1</u> din <u>11</u> / <u>05</u> / <u>2021</u> (zi/lună/an) (*)
Numele și prenumele funcționarului primăriei care primește cererea (*) <u>CORNEA UGIA CLAUDIA</u>	Semnătura funcționarului care primește oferta de vânzare (*) 

Stimată doamnă primar/Stimate domnule primar,

1. (*) Subsemnatul/Subsemnata, DONCEA MARINELA, CNP, în calitate de proprietar. identificat/identificată cu seria HD nr. eliberat(ă) de... .., data și locul nașterii .., localitatea... .., județul/țara... ..

2. (***) cu domiciliul în: localitatea .. S .., str., bl., sc., et., ap., județul/sectorul Hunedoara .., codul poștal .., țara .., telefon .., fax .., email .., cetățenia .., starea civilă căsătorită ..

3. (***) reședința în România (dacă este cazul): localitatea .., str. nr., bl., sc., et., ap., județul/sectorul .., codul poștal .., telefon .., fax .., e-mail ..

4. (***) Prin (numele și prenumele), CNP/CIF., în calitate de conform .., localitatea .., str. nr., bl., sc., et., ap., județul/sectorul .., codul poștal .., telefon .., fax .., e-mail ..

având în vedere dispozițiile [Legii nr. 17/2014](#) privind unele măsuri de reglementare a vânzării terenurilor agricole situate în extravilan și de modificare a [Legii nr. 268/2001](#) privind privatizarea societăților ce dețin în administrare terenuri proprietate publică și privată a statului cu destinație agricolă și înființarea Agenției Domeniilor Statului, cu modificările și completările ulterioare, solicit prin prezenta cerere afișarea ofertei de vânzare anexată, în termenul prevăzut de [Legea nr. 17/2014](#), cu modificările și completările ulterioare.

Am cunoștință despre existența următorilor preemptori pentru exercitarea dreptului de preempțiune asupra ofertei mele de vânzare:

preemptori de rang I: coproprietarii, rudele de gradul I, soții, rudele și afinii până la gradul al treilea inclusiv..... DONCEA CORNEL - soț ..;

preemptori de rang II: proprietarii investițiilor agricole pentru culturile de pomi, viță - de - vie,

hamei, irigații exclusiv private și/sau arendașii. În cazul în care pe terenurile supuse vânzării se află investiții agricole pentru culturile de pomi, viță - de - vie, hamei și pentru irigații, prioritate la cumpărarea acestor terenuri au proprietarii acestor investiții.

.....Doncea Emil.....

preemptori de rang III: proprietarii și/sau arendașii terenurilor agricole vecine cu terenul supus vânzării, cu respectarea dispozițiilor prevăzute la art. 4 alin. (2) și (4) din Legea nr. 17/2014, cu modificările și completările ulterioare

.....
.....
.....

preemptori de rang IV: tinerii fermieri.

preemptori de rang V: Academia de Științe Agricole și Silvicultură "Gheorghe Ionescu - Șișești" și unitățile de cercetare - dezvoltare din domeniile agriculturii, silviculturii și industriei alimentare, organizate și reglementate prin Legea nr. 45/2009 privind organizarea și funcționarea Academiei de Științe Agricole și Silvicultură "Gheorghe Ionescu - Șișești" și a sistemului de cercetare - dezvoltare din domeniile agriculturii, silviculturii și industriei alimentare, cu modificările și completările ulterioare, precum și instituțiile de învățământ cu profil agricol, în scopul cumpărării terenurilor agricole situate în extravilan cu destinația strict necesară cercetării agricole, aflate în vecinătatea loturilor existente în patrimonial acestora.....

preemptori de rang VI: persoane fizice cu domiciliul/reședința situat/situată în unitățile administrativ - teritoriale unde este amplasat terenul sau în unitățile administrativ - teritoriale vecine.....

preemptori de rang VII: statul român, prin Agenția Domeniilor Statului.....

Declar că sunt proprietar al terenului în suprafață de 0,3315 ha situat în extravilanul localității Vilcele, identificat cu număr cadastral 65272, înscris în cartea funciară nr. 65272 a localității Vilcele care face obiectul ofertei de vânzare.

Declar că:

- terenul face obiectul unor litigii sau a unei proceduri de executare silită: Da Nu ;
- terenul este grevat de sarcini: Da Nu ;
- am cunoștință și am respectat prevederile art. 4 alin. (6) din Legea nr. 17/2014, cu modificările și completările ulterioare, cu privire la înstrăinarea terenurilor agricole situate în extravilan pe care sunt situri arheologice clasate.

În susținerea cererii, depun următoarele acte doveditoare:

1. Certificat de moștenitor ;
2. Titlu de proprietate ;

Cunoscând că falsul în declarații se pedepsește conform [Legii nr. 286/2009](#) privind Codul penal, cu modificările și completările ulterioare, declar că datele sunt reale, corecte și complete.

Vânzător/Împuternicit,
..Doncea... Marinela.....
(numele și prenumele în clar)

Semnătura



Data 11.05.2021.

NOTE:

- Câmpurile notate cu (*) sunt obligatoriu de completat.
 - Câmpurile notate cu (**) se completează de către cetățenii unui stat membru al Uniunii Europene, ai statelor care sunt parte la [Acordul](#) privind Spațiul Economic European (ASEE) sau ai Confederației Elvețiene.
 - Câmpurile notate cu (*) se completează de către proprietar.
 - Câmpurile notate cu (***) se completează de către împuternicit.
- În acest caz, prezintă documentele doveditoare a calității de împuternicit.

COMUNA BREȚEA ROMÂNĂ
... nr. 2/39/14/11.05.2021

(1) - Model -
- Formular pentru persoane fizice -

OFERTĂ DE VÂNZARE TEREN

Subsemnatul/Subsemnata 1) DONCEA MARINELA CNP:,
având adresa de comunicare în: localitatea .. str. nr., bl.
sc., et. ap. județul/sectorul .. codul poștal
....., e-mail, tel., vând teren agricol situat în
extravilan, în suprafață de(ha), la prețul de (*)..... 900 lei (lei).
Condițiile de vânzare 2) sunt următoarele:

Date privind identificarea terenului

Specificare	Informații privind amplasamentul terenului						Categoria de folosință <u>3)</u> (**)	Observații
	Orașul/Comuna/Județul (*)	Suprafața (ha) (*)	Număr cadastral (**)	Număr de carte funciară (**)	Număr tarla/lot (**)	Număr parcelă (**)		
Se completează de către vânzător.	Brețea Română	0,0352	66578	66578	212	2639/49	Arabil	
Verificat primărie <u>4)</u>	✓	✓	✓	✓	✓	✓	✓	

Cunoscând că falsul în declarații se pedepsește conform Legii nr. 286/2009 privind Codul penal, cu modificările și completările ulterioare, declar că datele sunt reale, corecte și complete.

Vânzător/Împuternicit,
Doncea Marinela
(numele și prenumele în clar)
Semnătura
.....
L.S.
Data 11.05.2021


NOTE:

- Câmpurile notate cu (*) sunt obligatoriu de completat.
- Câmpurile notate cu (**) se completează în cazul în care sunt cunoscute informațiile.

- 1) Se completează numele și prenumele proprietarului terenului.
- 2) Se va completa în cifre și litere.
- 3) Se completează categoria de folosință a terenurilor agricole situate în extravilan conform art. 2 din [Legea fondului funciar nr. 18/1991](#) republicată, cu modificările și completările ulterioare.
- 4) Se completează cu "X" rubricile în care informațiile pot fi comparate cu datele din Registrul agricol, evidențele fiscale, evidențele de stare civilă, altele asemenea.

(1) - Model -
- Formular pentru persoane fizice -

CERERE
pentru afișarea ofertei de vânzare a terenului

Județul/localitatea (*) <u>HUNEDOARA</u>	Nr. unic de înregistrare al ofertei de vânzare din Registrul de evidență Nr. <u>2/35/17/0</u> din <u>11</u> / <u>05</u> / <u>2011</u> (zi/lună/an) (*)
Primăria (*) <u>BREIEA ROMÂNĂ</u>	
Numele și prenumele funcționarului primăriei care primește cererea (*) <u>CONȘA LIGIA ELAUSIA</u>	Semnătura funcționarului care primește oferta de vânzare (*) 

Stimată doamnă primar/Stimate domnule primar,

1. (*) Subsemnatul/Subsemnata, Doncea Marinela, CNP, în calitate de proprietar identificat/identificată cu seria .. nr. .., eliberat(ă) de .., data și locul nasterii .., localitatea .. județul/țara ..

2. (**) cu domiciliul în: localitatea C .., str. U nr., bl., sc. .. et U .., ap., județul/sectorul .. codul poștal .., țara R telefon .., fax .., email .., cetățenia R .., starea civilă C ..

3. (**) reședința în România (dacă este cazul): localitatea .., str. nr., bl., sc., et., ap., județul/sectorul .., codul poștal .., telefon .., fax .., e-mail ..

4. (***) Prin .. (numele și prenumele), CNP/CIF., în calitate de .., conform .., localitatea .., str. nr., bl., sc., et., ap., județul/sectorul .., codul poștal .., telefon .., fax .., e-mail ..

având în vedere dispozițiile [Legii nr. 17/2014](#) privind unele măsuri de reglementare a vânzării terenurilor agricole situate în extravilan și de modificare a [Legii nr. 268/2001](#) privind privatizarea societăților ce dețin în administrare terenuri proprietate publică și privată a statului cu destinație agricolă și înființarea Agenției Domeniilor Statului, cu modificările și completările ulterioare, solicit prin prezenta cerere afișarea ofertei de vânzare anexată, în termenul prevăzut de [Legea nr. 17/2014](#), cu modificările și completările ulterioare.

Am cunoștință despre existența următorilor preemptori pentru exercitarea dreptului de preempțiune asupra ofertei mele de vânzare:

- preemptori de rang I: coproprietarii, rudele de gradul I, soții, rudele și afinii până la gradul al treilea inclusiv..... DONCEA CORNEL - soț ..;
- preemptori de rang II: proprietarii investițiilor agricole pentru culturile de pomi, viță - de - vie,

hamei, irigații exclusiv private și/sau arendașii. În cazul în care pe terenurile supuse vânzării se află investiții agricole pentru culturile de pomi, viță - de - vie, hamei și pentru irigații, prioritate la cumpărarea acestor terenuri au proprietarii acestor investiții.

.....
.....;
 preemptori de rang III: proprietarii și/sau arendașii terenurilor agricole vecine cu terenul supus vânzării, cu respectarea dispozițiilor prevăzute la art. 4 alin. (2) și (4) din [Legea nr. 17/2014](#), cu modificările și completările ulterioare

.....
.....;
 preemptori de rang IV: tinerii fermieri.

.....
.....;
 preemptori de rang V: Academia de Științe Agricole și Silvicultură "Gheorghe Ionescu - Șișești" și unitățile de cercetare - dezvoltare din domeniile agriculturii, silviculturii și industriei alimentare, organizate și reglementate prin [Legea nr. 45/2009](#) privind organizarea și funcționarea Academiei de Științe Agricole și Silvicultură "Gheorghe Ionescu - Șișești" și a sistemului de cercetare - dezvoltare din domeniile agriculturii, silviculturii și industriei alimentare, cu modificările și completările ulterioare, precum și instituțiile de învățământ cu profil agricol, în scopul cumpărării terenurilor agricole situate în extravilan cu destinația strict necesară cercetării agricole, aflate în vecinătatea loturilor existente în patrimoniul acestora.....

.....
 preemptori de rang VI: persoane fizice cu domiciliul/reședința situat/situată în unitățile administrativ - teritoriale unde este amplasat terenul sau în unitățile administrativ - teritoriale vecine.....

.....
 preemptori de rang VII: statul român, prin Agenția Domeniilor Statului

.....
Declar că sunt proprietar al terenului în suprafață de 0,0352..... ha situat în extravilanul localității Vilcele....., identificat cu număr cadastral 66578....., înscris în cartea funciară nr. 66578.....a localității Vilcele.....care face obiectul ofertei de vânzare.

Declar că:

- terenul face obiectul unor litigii sau a unei proceduri de executare silită: Da Nu ;
- terenul este grevat de sarcini: Da Nu ;
- am cunoștință și am respectat prevederile art. 4 alin. (6) din [Legea nr. 17/2014](#), cu modificările și completările ulterioare, cu privire la înstrăinarea terenurilor agricole situate în extravilan pe care sunt situri arheologice clasate.

În susținerea cererii, depun următoarele acte doveditoare:

1. Certificat de moștenitor.....;
2. Titlu de proprietate.....

Cunoscând că falsul în declarații se pedepsește conform [Legii nr. 286/2009](#) privind Codul penal, cu modificările și completările ulterioare, declar că datele sunt reale, corecte și complete.

Vânzător/Împuternicit,
Doncea...Marinela.....
(numele și prenumele în clar)

Semnătura



Data 11.05.2021.

NOTE:

- Câmpurile notate cu (*) sunt obligatoriu de completat.
 - Câmpurile notate cu (**) se completează de către cetățenii unui stat membru al Uniunii Europene, ai statelor care sunt parte la [Acordul](#) privind Spațiul Economic European (ASEE) sau ai Confederației Elvețiene.
 - Câmpurile notate cu (*) se completează de către proprietar.
 - Câmpurile notate cu (***) se completează de către împuternicit.
- În acest caz, prezintă documentele doveditoare a calității de împuternicit.

(1) - Model -
- Formular pentru persoane fizice -

OFERTĂ DE VÂNZARE TEREN

Subsemnatul/Subsemnata DONCEA MARINELA, CNP.....,
având adresa de comunicare în: localitatea .. str. nr., bl.
..., sc. .., et. ..., ap. ..., județul/sectorul., codul poștal
....., e-mail, tel., vând teren agricol situat în
extravilan, în suprafață de... (ha), la prețul de (*)..... 550 lei (lei).
Condițiile de vânzare²⁾ sunt următoarele:

Date privind identificarea terenului

Specificare	Informații privind amplasamentul terenului						Categoria de folosință ³⁾ (**)	Observații
	Orașul/Comuna/Județul (*)	Suprafața (ha) (*)	Număr cadastral (**)	Număr de carte funciară (**)	Număr tarla/lot (**)	Număr parcelă (**)		
Se completează de către vânzător.	Breteia Română	0,0503	63889	63889	212	2568/ 128	Arabil	
Verificat primărie ⁴⁾	✓	✓	✓	✓	✓	✓	✓	

Cunoscând că falsul în declarații se pedepsește conform [Legii nr. 286/2009](#) privind Codul penal, cu modificările și completările ulterioare, declar că datele sunt reale, corecte și complete.

Vânzător/Împuternicit,
Doncea Marinela

(numele și prenumele în clar)

Semnătura

...

L.S.

Data 11.05.2021


NOTE:

- Câmpurile notate cu (*) sunt obligatoriu de completat.
- Câmpurile notate cu (**) se completează în cazul în care sunt cunoscute informațiile.

- 1) Se completează numele și prenumele proprietarului terenului.
- 2) Se va completa în cifre și litere.
- 3) Se completează categoria de folosință a terenurilor agricole situate în extravilan conform art. 2 din [Legea fondului funciar nr. 18/1991](#) republicată, cu modificările și completările ulterioare.
- 4) Se completează cu "X" rubricile în care informațiile pot fi comparate cu datele din Registrul agricol, evidențele fiscale, evidențele de stare civilă, altele asemenea.

(1) - Model -
- Formular pentru persoane fizice -

CERERE
pentru afișarea ofertei de vânzare a terenului

Județul/localitatea (*) <u>HUNEDOARA</u>	Nr. unic de înregistrare al ofertei de vânzare din Registrul de evidență Nr. <u>2/37/16/1</u> din <u>11</u> / <u>1</u> / <u>05</u> / <u>2011</u> (zi/lună/an) (*)
Primăria (*) <u>DECEA ZOTANĂ</u>	
Numele și prenumele funcționarului primăriei care primește cererea (*) <u>CORȚA LUCIA CĂLĂBĂ</u>	Semnătura funcționarului care primește oferta de vânzare (*) 

Stimată doamnă primar/Stimate domnule primar,

1. (*) Subsemnatul/Subsemnata, DONCEA MARINELA....., CNP, în calitate de proprietar identificat/identificată cu C.I. seria, nr., eliberat(ă) de, data și locul nașterii, localitatea, județul/țara

2. (**) cu domiciliul în: localitatea, str. nr., bl., sc. et., ap., județul/sectorul, codul poștal, țara, telefon, fax, email, cetățenia, starea civilă

3. (**) reședința în România (dacă este cazul): localitatea, str. nr., bl., sc., et., ap., județul/sectorul, codul poștal, telefon, fax, e-mail

4. (***) Prin (numele și prenumele), CNP/CIF., în calitate de, conform, localitatea, str. nr., bl., sc., et., ap., județul/sectorul, codul poștal, telefon, fax, e-mail

având în vedere dispozițiile [Legii nr. 17/2014](#) privind unele măsuri de reglementare a vânzării terenurilor agricole situate în extravilan și de modificare a [Legii nr. 268/2001](#) privind privatizarea societăților ce dețin în administrare terenuri proprietate publică și privată a statului cu destinație agricolă și înființarea Agenției Domeniilor Statului, cu modificările și completările ulterioare, solicit prin prezenta cerere afișarea ofertei de vânzare anexată, în termenul prevăzut de [Legea nr. 17/2014](#), cu modificările și completările ulterioare.

Am cunoștință despre existența următorilor preemptori pentru exercitarea dreptului de preempțiune asupra ofertei mele de vânzare:

preemptori de rang I: coproprietarii, rudele de gradul I, soții, rudele și afinii până la gradul al treilea inclusiv..... DONCEA CORNEL - soț.....;

preemptori de rang II: proprietarii investițiilor agricole pentru culturile de pomi, viță - de - vie,

hamei, irigații exclusiv private și/sau arendașii. În cazul în care pe terenurile supuse vânzării se află investiții agricole pentru culturile de pomi, viță - de - vie, hamei și pentru irigații, prioritate la cumpărarea acestor terenuri au proprietarii acestor investiții.

.....;
 preemptori de rang III: proprietarii și/sau arendașii terenurilor agricole vecine cu terenul supus vânzării, cu respectarea dispozițiilor prevăzute la art. 4 alin. (2) și (4) din [Legea nr. 17/2014](#), cu modificările și completările ulterioare

.....;
 preemptori de rang IV: tinerii fermieri.

.....;
 preemptori de rang V: Academia de Științe Agricole și Silvicultură "Gheorghe Ionescu - Șișești" și unitățile de cercetare - dezvoltare din domeniile agriculturii, silviculturii și industriei alimentare, organizate și reglementate prin [Legea nr. 45/2009](#) privind organizarea și funcționarea Academiei de Științe Agricole și Silvicultură "Gheorghe Ionescu - Șișești" și a sistemului de cercetare - dezvoltare din domeniile agriculturii, silviculturii și industriei alimentare, cu modificările și completările ulterioare, precum și instituțiile de învățământ cu profil agricol, în scopul cumpărării terenurilor agricole situate în extravilan cu destinația strict necesară cercetării agricole, aflate în vecinătatea loturilor existente în patrimoniul acestora.....;

preemptori de rang VI: persoane fizice cu domiciliul/reședința situat/situată în unitățile administrativ - teritoriale unde este amplasat terenul sau în unitățile administrativ - teritoriale vecine.....;

preemptori de rang VII: statul român, prin Agenția Domeniilor Statului

Declar că sunt proprietar al terenului în suprafață de 0,0503 ha situat în extravilanul localității Vilcele, identificat cu număr cadastral 63889, înscris în cartea funciară nr. 63.889 a localității Vilcele care face obiectul ofertei de vânzare.

Declar că:

- terenul face obiectul unor litigii sau a unei proceduri de executare silită: Da Nu ;
- terenul este grevat de sarcini: Da Nu ;
- am cunoștință și am respectat prevederile art. 4 alin. (6) din [Legea nr. 17/2014](#), cu modificările și completările ulterioare, cu privire la înstrăinarea terenurilor agricole situate în extravilan pe care sunt situri arheologice clasate.

În susținerea cererii, depun următoarele acte doveditoare:

- 1 Certificat de mostenitor ;
- 2 Titlu de proprietate

Cunoscând că falsul în declarații se pedepsește conform [Legii nr. 286/2009](#) privind Codul penal, cu modificările și completările ulterioare, declar că datele sunt reale, corecte și complete.

Vânzător/Împuternicit,
...Doncea...Marinela...
(numele și prenumele în clar)

Semnătura



.....

Data 11.05.2021

NOTE:

- Câmpurile notate cu (*) sunt obligatoriu de completat.
 - Câmpurile notate cu (**) se completează de către cetățenii unui stat membru al Uniunii Europene, ai statelor care sunt parte la [Acordul](#) privind Spațiul Economic European (ASEE) sau ai Confederației Elvețiene.
 - Câmpurile notate cu (*) se completează de către proprietar.
 - Câmpurile notate cu (***) se completează de către împuternicit.
- În acest caz, prezintă documentele doveditoare a calității de împuternicit.

ROMANIA BRETEA ROMANA
2/3/15/11.05.2021.

(1) - Model -
- Formular pentru persoane fizice -

OFERTĂ DE VÂNZARE TEREN

Subsemnatul/Subsemnata 1 **DONCEA MARINELA**CNP.....,
având adresa de comunicare în: localitatea str. nr., bl.
....., sc., et., ap. județul/sectorul., codul poștal
....., e-mail telând teren agricol situat în
extravilan, în suprafață de(ha), la prețul de (*) 11.000(lei).
Condițiile de vânzare² sunt următoarele:

Date privind identificarea terenului

Specificare	Informații privind amplasamentul terenului						Categoria de folosință ³ (**)	Observații
	Orașul/Comuna/Județul (*)	Suprafața (ha) (*)	Număr cadastral (**)	Număr de carte funciară (**)	Număr tarla/lot (**)	Număr parcelă (**)		
Se completează de către vânzător.	Breteia Română	0,1346	64989	64989	209	2543/ 123	Arabil	
Verificat primărie ⁴	✓	✓	✓	✓	✓	✓	✓	

Cunoscând că falsul în declarații se pedepsește conform Legii nr. 286/2009 privind Codul penal, cu modificările și completările ulterioare, declar că datele sunt reale, corecte și complete.

Vânzător/Împuternicit,
Doncea Marinela

(numele și prenumele în clar)

Semnătura

Marinela Doncea

L.S.

Data . 11.05.2021.

NOTE:

- Câmpurile notate cu (*) sunt obligatoriu de completat.
- Câmpurile notate cu (**) se completează în cazul în care sunt cunoscute informațiile.

- 1) Se completează numele și prenumele proprietarului terenului.
- 2) Se va completa în cifre și litere.
- 3) Se completează categoria de folosință a terenurilor agricole situate în extravilan conform art. 2 din [Legea fondului funciar nr. 18/1991](#) republicată, cu modificările și completările ulterioare.
- 4) Se completează cu "X" rubricile în care informațiile pot fi comparate cu datele din Registrul agricol, evidențele fiscale, evidențele de stare civilă, altele asemenea.

(1) - Model -
- Formular pentru persoane fizice -

CERERE
pentru afișarea ofertei de vânzare a terenului

Județul/localitatea (*)	HUMEDOARA	Nr. unic de înregistrare al ofertei de vânzare din
Primăria (*)	DREȚEA ROMÂNĂ	Registrul de evidență
		Nr. 2/09/15/11 din 11.05.2021
	 (zi/lună/an) (*)
Numele și prenumele funcționarului primăriei care primește cererea (*)	DONCEA CORNELIA CLAUDIA	Semnătura funcționarului care primește oferta de vânzare (*)
		<i>[Signature]</i>

Stimată doamnă primar/Stimate domnule primar,

1. (*) Subsemnatul/Subsemnata, DONCEA MARINELA, CNP, în calitate de proprietar, identificat/identificată cu seria .. nr., eliberat(ă) de... .., data și locul nașterii.. \ ..? .., localitatea.. \ județul/țara

2. (**) cu domiciliul în: localitatea, str. nr., bl., sc., et., ap. județul/sectoru., codul poștal, țara, telefon(., fax, email, cetățenia, starea civilă C

3. (**) reședința în România (dacă este cazul): localitatea, str. nr., bl., sc., et., ap., județul/sectorul, codul poștal, telefon, fax, e-mail

4. (***) Prin (numele și prenumele), CNP/CIF., în calitate de., conform, localitatea, str. nr., bl., sc., et., ap., județul/sectorul, codul poștal, telefon, fax, e-mail

având în vedere dispozițiile [Legii nr. 17/2014](#) privind unele măsuri de reglementare a vânzării terenurilor agricole situate în extravilan și de modificare a [Legii nr. 268/2001](#) privind privatizarea societăților ce dețin în administrare terenuri proprietate publică și privată a statului cu destinație agricolă și înființarea Agenției Domeniilor Statului, cu modificările și completările ulterioare, solicit prin prezenta cerere afișarea ofertei de vânzare anexată, în termenul prevăzut de [Legea nr. 17/2014](#), cu modificările și completările ulterioare.

Am cunoștință despre existența următorilor preemptori pentru exercitarea dreptului de preempțiune asupra ofertei mele de vânzare:

preemptori de rang I: coproprietarii, rudele de gradul I, soții, rudele și afinii până la gradul al treilea inclusiv..... DONCEA CORNEL - sot

preemptori de rang II: proprietarii investițiilor agricole pentru culturile de pomi, viță - de - vie,

hamei, irigații exclusiv private și/sau arendașii. În cazul în care pe terenurile supuse vânzării se află investiții agricole pentru culturile de pomi, viță - de - vie, hamei și pentru irigații, prioritate la cumpărarea acestor terenuri au proprietarii acestor investiții.

preemptori de rang III: proprietarii și/sau arendașii terenurilor agricole vecine cu terenul supus vânzării, cu respectarea dispozițiilor prevăzute la art. 4 alin. (2) și (4) din Legea nr. 17/2014, cu modificările și completările ulterioare

preemptori de rang IV: tinerii fermieri.

preemptori de rang V: Academia de Științe Agricole și Silvicultură "Gheorghe Ionescu - Șișești" și unitățile de cercetare - dezvoltare din domeniile agriculturii, silviculturii și industriei alimentare, organizate și reglementate prin Legea nr. 45/2009 privind organizarea și funcționarea Academiei de Științe Agricole și Silvicultură "Gheorghe Ionescu - Șișești" și a sistemului de cercetare - dezvoltare din domeniile agriculturii, silviculturii și industriei alimentare, cu modificările și completările ulterioare, precum și instituțiile de învățământ cu profil agricol, în scopul cumpărării terenurilor agricole situate în extravilan cu destinația strict necesară cercetării agricole, aflate în vecinătatea loturilor existente în patrimonial acestora.

preemptori de rang VI: persoane fizice cu domiciliul/reședința situat/situată în unitățile administrativ - teritoriale unde este amplasat terenul sau în unitățile administrativ - teritoriale vecine.

preemptori de rang VII: statul român, prin Agenția Domeniilor Statului

Declar că sunt proprietar al terenului în suprafață de 0,1346 ha situat în extravilanul localității Vilcele, identificat cu număr cadastral 64.989, înscris în cartea funciară nr. 64.989 a localității Vilcele care face obiectul ofertei de vânzare.

Declar că:

- terenul face obiectul unor litigii sau a unei proceduri de executare silită: Da

Nu ;

- terenul este grevat de sarcini: Da Nu ;

- am cunoștință și am respectat prevederile art. 4 alin. (6) din Legea nr. 17/2014, cu modificările și completările ulterioare, cu privire la înstrăinarea terenurilor agricole situate în extravilan pe care sunt situri arheologice clasate.

În susținerea cererii, depun următoarele acte doveditoare:

- 1 Certificat de moștenitor;
- 2 Titlu de proprietate.

Cunoscând că falsul în declarații se pedepsește conform [Legii nr. 286/2009](#) privind Codul penal, cu modificările și completările ulterioare, declar că datele sunt reale, corecte și complete.

Vânzător/Împuternicit,
Doncea Marinela.....
(numele și prenumele în clar)

Semnătura


.....

Data 11.05.2021.

NOTE:

- Câmpurile notate cu (*) sunt obligatoriu de completat.
 - Câmpurile notate cu (**) se completează de către cetățenii unui stat membru al Uniunii Europene, ai statelor care sunt parte la [Acordul](#) privind Spațiul Economic European (ASEE) sau ai Confederației Elvețiene.
 - Câmpurile notate cu (*) se completează de către proprietar.
 - Câmpurile notate cu (***) se completează de către împuternicit.
- În acest caz, prezintă documentele doveditoare a calității de împuternicit.

(1) - Model -
- Formular pentru persoane fizice -

OFERTĂ DE VÂNZARE TEREN

Subsemnatul/Subsemnata 1 DONCEA MARINELACNP.....,
având adresa de comunicare în: localitatea str. nr., bl.
....., sc., et., ap. județul/sectorul., codul poștal
....., e-mail tel., vând teren agricol situat în
extravilan, în suprafață de(ha), la prețul de (*) 2.800(lei).
Condițiile de vânzare²⁾ sunt următoarele:

Date privind identificarea terenului

Specificare	Informații privind amplasamentul terenului						Categoria de folosință ³⁾	Observații
	Orașul/Comuna/Județul (*)	Suprafața (ha) (*)	Număr cadastral (**)	Număr de carte funciară (**)	Număr tarla/lot (**)	Număr parcelă (**)		
Se completează de către vânzător.	Breteia Română	0,2560	63967	63967	212	2568/102	Arabil	
Verificat primărie ⁴⁾	✓	✓	✓	✓	✓	✓	✓	

Cunoscând că falsul în declarații se pedepsește conform [Legii nr. 286/2009](#) privind Codul penal, cu modificările și completările ulterioare, declar că datele sunt reale, corecte și complete.

Vânzător/Împuternicit,
Doncea Marinela

(numele și prenumele în clar)

Semnătura



L.S.

Data 11.05.2021

NOTE:

- Câmpurile notate cu (*) sunt obligatoriu de completat.
- Câmpurile notate cu (**) se completează în cazul în care sunt cunoscute informațiile.

- 1) Se completează numele și prenumele proprietarului terenului.
- 2) Se va completa în cifre și litere.
- 3) Se completează categoria de folosință a terenurilor agricole situate în extravilan conform art. 2 din [Legea fondului funciar nr. 18/1991](#) republicată, cu modificările și completările ulterioare.
- 4) Se completează cu "X" rubricile în care informațiile pot fi comparate cu datele din Registrul agricol, evidențele fiscale, evidențele de stare civilă, altele asemenea.

(1) - Model -
- Formular pentru persoane fizice -

CERERE
pentru afișarea ofertei de vânzare a terenului

Județul/localitatea (*)	HUMEDOARA	Nr. unic de înregistrare al ofertei de vânzare din Registrul de evidență
Primăria (*)	DREȚEA ROMÂNĂ	Nr. 2/24/19/1. din 11.05.2011 (zi/lună/an) (*)
Numele și prenumele funcționarului primăriei care primește cererea (*)	COMSA LIGIA CLAUDIA	Semnătura funcționarului care primește oferta de vânzare (*)

Stimată doamnă primar/Stimate domnule primar,

1. (*) Subsemnatul/Subsemnata, DONCEA MARINELA, CNP, în calitate de proprietar, identificat/identificată cu seria HD nr, eliberat(ă) de..... data și locul nașterii..... localitatea V

2. (**) cu domiciliul în: localitatea, str. nr., bl., sc., ap. județul/sectorul, codul poștal, țara V, telefon 9, fax, email, cetățenia, starea civilă

3. (**) reședința în România (dacă este cazul): localitatea, str. nr., bl., sc., et., ap., județul/sectorul, codul poștal, telefon, fax, e-mail

4. (***) Prin (numele și prenumele), CNP/CIF., în calitate de, conform, localitatea, str. nr., bl., sc., et., ap., județul/sectorul, codul poștal, telefon, fax, e-mail

având în vedere dispozițiile [Legii nr. 17/2014](#) privind unele măsuri de reglementare a vânzării terenurilor agricole situate în extravilan și de modificare a [Legii nr. 268/2001](#) privind privatizarea societăților ce dețin în administrare terenuri proprietate publică și privată a statului cu destinație agricolă și înființarea Agenției Domeniilor Statului, cu modificările și completările ulterioare, solicit prin prezenta cerere afișarea ofertei de vânzare anexată, în termenul prevăzut de [Legea nr. 17/2014](#), cu modificările și completările ulterioare.

Am cunoștință despre existența următorilor preemptori pentru exercitarea dreptului de preempțiune asupra ofertei mele de vânzare:

preemptori de rang I: coproprietarii, rudele de gradul I, soții, rudele și afinii până la gradul al treilea inclusiv..... DONCEA CORNEL - soț

preemptori de rang II: proprietarii investițiilor agricole pentru culturile de pomi, viță - de - vie,

6

hamei, irigații exclusiv private și/sau arendașii. În cazul în care pe terenurile supuse vânzării se află investiții agricole pentru culturile de pomi, viță - de - vie, hamei și pentru irigații, prioritate la cumpărarea acestor terenuri au proprietarii acestor investiții.

.....;
 preemptori de rang III: proprietarii și/sau arendașii terenurilor agricole vecine cu terenul supus vânzării, cu respectarea dispozițiilor prevăzute la art. 4 alin. (2) și (4) din Legea nr. 17/2014, cu modificările și completările ulterioare

.....;
 preemptori de rang IV: tinerii fermieri.

.....;
 preemptori de rang V: Academia de Științe Agricole și Silvicultură "Gheorghe Ionescu - Șişești" și unitățile de cercetare - dezvoltare din domeniile agriculturii, silviculturii și industriei alimentare, organizate și reglementate prin Legea nr. 45/2009 privind organizarea și funcționarea Academiei de Științe Agricole și Silvicultură "Gheorghe Ionescu - Șişești" și a sistemului de cercetare - dezvoltare din domeniile agriculturii, silviculturii și industriei alimentare, cu modificările și completările ulterioare, precum și instituțiile de învățământ cu profil agricol, în scopul cumpărării terenurilor agricole situate în extravilan cu destinația strict necesară cercetării agricole, aflate în vecinătatea loturilor existente în patrimonial acestora.....;

preemptori de rang VI: persoane fizice cu domiciliul/reședința situat/situată în unitățile administrativ - teritoriale unde este amplasat terenul sau în unitățile administrativ - teritoriale vecine.....;

preemptori de rang VII: statul român, prin Agenția Domeniilor Statului.....;

Declar că sunt proprietar al terenului în suprafață de 0,2560 ha situat în extravilanul localității Vilcele, identificat cu număr cadastral 63967, înscris în cartea funciară nr. 63967 a localității Vilcele care face obiectul ofertei de vânzare.

Declar că:

- terenul face obiectul unor litigii sau a unei proceduri de executare silită: Da Nu ;
- terenul este grevat de sarcini: Da Nu ;
- am cunoștință și am respectat prevederile art. 4 alin. (6) din Legea nr. 17/2014, cu modificările și completările ulterioare, cu privire la înstrăinarea terenurilor agricole situate în extravilan pe care sunt situri arheologice clasate.

În susținerea cererii, depon următoarele acte doveditoare:

- 1 Certificat de moștenitor.....;
- 2 Titlu de proprietate.....

Cunoscând că falsul în declarații se pedepsește conform [Legii nr. 286/2009](#) privind Codul penal, cu modificările și completările ulterioare, declar că datele sunt reale, corecte și complete.

Vânzător/Împuternicit,
Doncea Marinela
(numele și prenumele în clar)

Semnătura



Data 11.05.2021.

NOTE:

- Câmpurile notate cu (*) sunt obligatoriu de completat.
 - Câmpurile notate cu (**) se completează de către cetățenii unui stat membru al Uniunii Europene, ai statelor care sunt parte la [Acordul](#) privind Spațiul Economic European (ASEE) sau ai Confederației Elvețiene.
 - Câmpurile notate cu (*) se completează de către proprietar.
 - Câmpurile notate cu (***) se completează de către împuternicit.
- În acest caz, prezintă documentele doveditoare a calității de împuternicit.

COMPANIA DE TEREN ROMANIA
 Nr. 2/34/13/11.06.2021

(1) - Model -
 - Formular pentru persoane fizice -

OFERTĂ DE VÂNZARE TEREN

Subsemnatul/Subsemnata 1 DONCEA MARINELACNP.....
 având adresa de comunicare în: localitatea str. D. Depusianu nr., bl.
, sc. et., ap. județul/sectorul....., codul poștal
, e-mail, tel, vând teren agricol situat în
 extravilan, în suprafață de.....(ha), la prețul de (*).....700.....lei.....(lei).
 Condițiile de vânzare²⁾ sunt următoarele:

Date privind identificarea terenului

Specificare	Informații privind amplasamentul terenului						Categoria de folosință ³⁾	Observații
	Orașul/Comuna/Județul (*)	Suprafața (ha) (*)	Număr cadastral (**)	Număr de carte funciară (**)	Număr tarla/lot (**)	Număr parcelă (**)		
Se completează de către vânzător.	<u>Bretea Română</u>	<u>0,0617</u>	<u>66548</u>	<u>66548</u>	<u>216</u>	<u>2606/34</u>	<u>Arabil</u>	
Verificat primărie ⁴⁾	<u>✓</u>	<u>✓</u>	<u>✓</u>	<u>✓</u>	<u>✓</u>	<u>✓</u>	<u>✓</u>	

Cunoscând că falsul în declarații se pedepsește conform Legii nr. 286/2009 privind Codul penal, cu modificările și completările ulterioare, declar că datele sunt reale, corecte și complete.

Vânzător/Împuternicit,

Doncea Marinela

(numele și prenumele în clar)

Semnătura

[Signature]

L.S.

Data 11.05.2021

NOTE:

- Câmpurile notate cu (*) sunt obligatoriu de completat.
- Câmpurile notate cu (**) se completează în cazul în care sunt cunoscute informațiile.

- 1) Se completează numele și prenumele proprietarului terenului.
- 2) Se va completa în cifre și litere.
- 3) Se completează categoria de folosință a terenurilor agricole situate în extravilan conform art. 2 din [Legea fondului funciar nr. 18/1991](#) republicată, cu modificările și completările ulterioare.
- 4) Se completează cu "X" rubricile în care informațiile pot fi comparate cu datele din Registrul agricol, evidențele fiscale, evidențele de stare civilă, altele asemenea.

(1) - Model -
- Formular pentru persoane fizice -

CERERE
pentru afișarea ofertei de vânzare a terenului

Județul/localitatea (*) <i>HUNEADOARA</i>	Nr. unic de înregistrare al ofertei de vânzare din Registrul de evidență Nr. <i>2/34/13/1</i> din <i>11</i> / <i>05</i> / <i>2020</i> (zi/lună/an) (*)
Primăria (*) <i>BREȚEA ROMÂNĂ</i>	
Numele și prenumele funcționarului primăriei care primește cererea (*) <i>CONSĂ LĂȚA CLAUDIA</i>	Semnătura funcționarului care primește oferta de vânzare (*) <i>[Signature]</i>

Stimată doamnă primar/Stimate domnule primar,

1. (*) Subsemnatul/Subsemnata, *DONCEA MARINELA*, CNP, în calitate de proprietar, identificat/identificată cu seria nr. eliberat(ă) de, data și locul nașterii, localitatea, județul/țara

2. (***) cu domiciliul în: localitatea, str. nr., bl. *4*, sc., et., ap., județul/sectorul, codul poștal, țara, telefon, fax, email, cetățenia, starea civilă

3. (**) reședința în România (dacă este cazul): localitatea, str. nr., bl., sc., et., ap., județul/sectorul, codul poștal, telefon, fax, e-mail

4. (***) Prin (numele și prenumele), CNP/CIF., în calitate de, conform, localitatea, str. nr., bl., sc., et., ap., județul/sectorul, codul poștal, telefon, fax, e-mail

având în vedere dispozițiile [Legii nr. 17/2014](#) privind unele măsuri de reglementare a vânzării terenurilor agricole situate în extravilan și de modificare a [Legii nr. 268/2001](#) privind privatizarea societăților ce dețin în administrare terenuri proprietate publică și privată a statului cu destinație agricolă și înființarea Agenției Domeniilor Statului, cu modificările și completările ulterioare, solicit prin prezenta cerere afișarea ofertei de vânzare anexată, în termenul prevăzut de [Legea nr. 17/2014](#), cu modificările și completările ulterioare.

Am cunoștință despre existența următorilor preemptori pentru exercitarea dreptului de preempțiune asupra ofertei mele de vânzare:

preemptori de rang I: coproprietarii, rudele de gradul I, soții, rudele și afinii până la gradul al treilea inclusiv..... *DONCEA CORNEL - soț*

preemptori de rang II: proprietarii investițiilor agricole pentru culturile de pomi, viță - de - vie,

hamei, irigații exclusiv private și/sau arendașii. În cazul în care pe terenurile supuse vânzării se află investiții agricole pentru culturile de pomi, viță - de - vie, hamei și pentru irigații, prioritate la cumpărarea acestor terenuri au proprietarii acestor investiții.

preemptori de rang III: proprietarii și/sau arendașii terenurilor agricole vecine cu terenul supus vânzării, cu respectarea dispozițiilor prevăzute la art. 4 alin. (2) și (4) din [Legea nr. 17/2014](#), cu modificările și completările ulterioare

preemptori de rang IV: tinerii fermieri.

preemptori de rang V: Academia de Științe Agricole și Silvicultură "Gheorghe Ionescu - Șișești" și unitățile de cercetare - dezvoltare din domeniile agriculturii, silviculturii și industriei alimentare, organizate și reglementate prin [Legea nr. 45/2009](#) privind organizarea și funcționarea Academiei de Științe Agricole și Silvicultură "Gheorghe Ionescu - Șișești" și a sistemului de cercetare - dezvoltare din domeniile agriculturii, silviculturii și industriei alimentare, cu modificările și completările ulterioare, precum și instituțiile de învățământ cu profil agricol, în scopul cumpărării terenurilor agricole situate în extravilan cu destinația strict necesară cercetării agricole, aflate în vecinătatea loturilor existente în patrimoniul acestora.

preemptori de rang VI: persoane fizice cu domiciliul/reședința situat/situată în unitățile administrativ - teritoriale unde este amplasat terenul sau în unitățile administrativ - teritoriale vecine.

preemptori de rang VII: statul român, prin Agenția Domeniilor Statului

Declar că sunt proprietar al terenului în suprafață de 0,0617 ha situat în extravilanul localității Vâlcele, identificat cu număr cadastral 66548, înscris în cartea funciară nr. 66548 a localității Vâlcele care face obiectul ofertei de vânzare.

Declar că:

- terenul face obiectul unor litigii sau a unei proceduri de executare silită: Da Nu ;
- terenul este grevat de sarcini: Da Nu ;
- am cunoștință și am respectat prevederile art. 4 alin. (6) din [Legea nr. 17/2014](#), cu modificările și completările ulterioare, cu privire la înstrăinarea terenurilor agricole situate în extravilan pe care sunt situri arheologice clasate.

În susținerea cererii, depun următoarele acte doveditoare:

1. Certificat de moștenitor;
2. Titlu de proprietate

Cunoscând că falsul în declarații se pedepsește conform [Legii nr. 286/2009](#) privind Codul penal, cu modificările și completările ulterioare, declar că datele sunt reale, corecte și complete.

Vânzător/Împuternicit,
..Doncea.. Marinela.....
(numele și prenumele în clar)

Semnătura


.....

Data ..11.05.2020.....

NOTE:

- Câmpurile notate cu (*) sunt obligatoriu de completat.
 - Câmpurile notate cu (**) se completează de către cetățenii unui stat membru al Uniunii Europene, ai statelor care sunt parte la [Acordul](#) privind Spațiul Economic European (ASEE) sau ai Confederației Elvețiene.
 - Câmpurile notate cu (*) se completează de către proprietar.
 - Câmpurile notate cu (***) se completează de către împuternicit.
- În acest caz, prezintă documentele doveditoare a calității de împuternicit.

(1) - Model -
- Formular pentru persoane fizice -

OFERTĂ DE VÂNZARE TEREN

Subsemnatul/Subsemnata¹⁾ DONCEA MARINELA CNP.....,
având adresa de comunicare în: localitatea ... st. u. nr., bl.
..., sc. ., et. , ap. , județul/sectorul.... codul poștal
....., e-mail tel.^c , fiind teren agricol situat în
extravilan, în suprafață de.....(ha), la prețul de (*) 1700 lei (lei).
Condițiile de vânzare²⁾ sunt următoarele:

Date privind identificarea terenului

Specificare	Informații privind amplasamentul terenului						Categoria de folosință ³⁾ (**)	Observații
	Orașul/Comuna/Județul (*)	Suprafața (ha) (*)	Număr cadastral (**)	Număr de carte funciară (**)	Număr tarla/lot (**)	Număr parcelă (**)		
Se completează de către vânzător.	Breteia Română	0,1518	66339	66339	216	2613/ 10	Arabil	
Verificat primărie ⁴⁾	✓	✓	✓	✓	✓	✓	✓	

Cunoscând că falsul în declarații se pedepsește conform [Legii nr. 286/2009](#) privind Codul penal, cu modificările și completările ulterioare, declar că datele sunt reale, corecte și complete.

Vânzător/Împuternicit,
Doncea Marinela

(numele și prenumele în clar)

Semnătura

.....

L.S.

Data 11.05.2021


NOTE:

- Câmpurile notate cu (*) sunt obligatoriu de completat.
- Câmpurile notate cu (**) se completează în cazul în care sunt cunoscute informațiile.

- 1) Se completează numele și prenumele proprietarului terenului.
- 2) Se va completa în cifre și litere.
- 3) Se completează categoria de folosință a terenurilor agricole situate în extravilan conform art. 2 din [Legea fondului funciar nr. 18/1991](#) republicată, cu modificările și completările ulterioare.
- 4) Se completează cu "X" rubricile în care informațiile pot fi comparate cu datele din Registrul agricol, evidențele fiscale, evidențele de stare civilă, altele asemenea.

(1) - Model -
- Formular pentru persoane fizice -

CERERE
pentru afișarea ofertei de vânzare a terenului

Județul/localitatea (*) <u>HUŢEAOARA</u>	Nr. unic de înregistrare al ofertei de vânzare din Registrul de evidență Nr. <u>2/34/12/1</u> din <u>11</u> / <u>05</u> / <u>2021</u> (zi/lună/an) (*)
Primăria (*) <u>BRETEA ROMÂNĂ</u>	
Numele și prenumele funcționarului primăriei care primește cererea (*) <u>CONSĂ LIGIA</u>	Semnătura funcționarului care primește oferta de vânzare (*) 

Stimată doamnă primar/Stimate domnule primar,

1. (*) Subsemnatul/Subsemnata, DONCEA MARINELA, CNP, în calitate de proprietar. identificat/identificată cu seria nr. eliberat(ă) de data și locul nașterii localitatea

2. (**) cu domiciliul în: localitatea, str. nr., bl. 4, sc., ap., județul/sectorul codul poștal, țara telefon fax email

3. (**) reședința în România (dacă este cazul): localitatea, str. nr., bl., sc., et., ap., județul/sectorul codul poștal, telefon, fax, e-mail

4. (***) Prin (numele și prenumele), CNP/CIF., în calitate de conform, localitatea, str. nr., bl., sc., et., ap., județul/sectorul codul poștal, telefon, fax, e-mail

având în vedere dispozițiile [Legii nr. 17/2014](#) privind unele măsuri de reglementare a vânzării terenurilor agricole situate în extravilan și de modificare a [Legii nr. 268/2001](#) privind privatizarea societăților ce dețin în administrare terenuri proprietate publică și privată a statului cu destinație agricolă și înființarea Agenției Domeniilor Statului, cu modificările și completările ulterioare, solicit prin prezenta cerere afișarea ofertei de vânzare anexată, în termenul prevăzut de [Legea nr. 17/2014](#), cu modificările și completările ulterioare.

Am cunoștință despre existența următorilor preemptori pentru exercitarea dreptului de preempțiune asupra ofertei mele de vânzare:

preemptori de rang I: coproprietarii, rudele de gradul I, soții, rudele și afinii până la gradul al treilea inclusiv..... DONCEA CORNEL - sot

preemptori de rang II: proprietarii investițiilor agricole pentru culturile de pomi, viță - de - vie,

hamei, irigații exclusiv private și/sau arendașii. În cazul în care pe terenurile supuse vânzării se află investiții agricole pentru culturile de pomi, viță - de - vie, hamei și pentru irigații, prioritate la cumpărarea acestor terenuri au proprietarii acestor investiții.

preemptori de rang III: proprietarii și/sau arendașii terenurilor agricole vecine cu terenul supus vânzării, cu respectarea dispozițiilor prevăzute la art. 4 alin. (2) și (4) din Legea nr. 17/2014, cu modificările și completările ulterioare

preemptori de rang IV: tinerii fermieri.

preemptori de rang V: Academia de Științe Agricole și Silvicultură "Gheorghe Ionescu - Șișești" și unitățile de cercetare - dezvoltare din domeniile agriculturii, silviculturii și industriei alimentare, organizate și reglementate prin Legea nr. 45/2009 privind organizarea și funcționarea Academiei de Științe Agricole și Silvicultură "Gheorghe Ionescu - Șișești" și a sistemului de cercetare - dezvoltare din domeniile agriculturii, silviculturii și industriei alimentare, cu modificările și completările ulterioare, precum și instituțiile de învățământ cu profil agricol, în scopul cumpărării terenurilor agricole situate în extravilan cu destinația strict necesară cercetării agricole, aflate în vecinătatea loturilor existente în patrimonial acestora.

preemptori de rang VI: persoane fizice cu domiciliul/reședința situat/situată în unitățile administrativ - teritoriale unde este amplasat terenul sau în unitățile administrativ - teritoriale vecine.

preemptori de rang VII: statul român, prin Agenția Domeniilor Statului

Declar că sunt proprietar al terenului în suprafață de 0,1518 ha situat în extravilanul localității Vilcele, identificat cu număr cadastral 66339, înscris în cartea funciară nr. 66339 a localității Vilcele care face obiectul ofertei de vânzare.

Declar că:

- terenul face obiectul unor litigii sau a unei proceduri de executare silită: Da Nu ;
- terenul este grevat de sarcini: Da Nu ;
- am cunoștință și am respectat prevederile art. 4 alin. (6) din Legea nr. 17/2014, cu modificările și completările ulterioare, cu privire la înstrăinarea terenurilor agricole situate în extravilan pe care sunt situri arheologice clasate.

În susținerea cererii, depun următoarele acte doveditoare:

- 1 Certificat de moștenitor ;
- 2 Titlu de proprietate ;

Cunoscând că falsul în declarații se pedepsește conform [Legii nr. 286/2009](#) privind Codul penal, cu modificările și completările ulterioare, declar că datele sunt reale, corecte și complete.

Vânzător/Împuternicit,
Doncea Marinela.....
(numele și prenumele în clar)

Semnătura


.....

Data 11.05.2021.....

NOTE:

- Câmpurile notate cu (*) sunt obligatoriu de completat.
 - Câmpurile notate cu (**) se completează de către cetățenii unui stat membru al Uniunii Europene, ai statelor care sunt parte la [Acordul](#) privind Spațiul Economic European (ASEE) sau ai Confederației Elvețiene.
 - Câmpurile notate cu (*) se completează de către proprietar.
 - Câmpurile notate cu (***) se completează de către împuternicit.
- În acest caz, prezintă documentele doveditoare a calității de împuternicit.

COMUNA BRETEA ROMÂNĂ
11.05.2024

(1) - Model -
- Formular pentru persoane fizice -

OFERTĂ DE VÂNZARE TEREN

Subsemnatul/Subsemnata D. DONCEA MARINELACNP.....,
având adresa de comunicare în: localitatea ... str nr., bl.
....., sc., et., ap. județul/sectorul.. .. codul poștal
....., e-mail, tel. vând teren agricol situat în
extravilan, în suprafață de.....(ha), la prețul de (*).....3500.....(lei).
Condițiile de vânzare²⁾ sunt următoarele:

Date privind identificarea terenului

Specificare	Informații privind amplasamentul terenului						Categoria de folosință ³⁾ (**)	Observații
	Orașul/Comuna/Județul (*)	Suprafața (ha) (*)	Număr cadastral (**)	Număr de carte funciară (**)	Număr tarla/lot (**)	Număr parcelă (**)		
Se completează de către vânzător.	Breteia Română	0,3279	66437	66437	216	2602/ /44	Arabil	
Verificat primărie ⁴⁾	✓	✓	✓	✓	✓	✓	✓	

Cunoscând că falsul în declarații se pedepsește conform Legii nr. 286/2009 privind Codul penal, cu modificările și completările ulterioare, declar că datele sunt reale, corecte și complete.

Vânzător/Împuternicit,
Doncea Marinela

(numele și prenumele în clar)

Semnătura

.....
L.S.
Data 11.05.2024

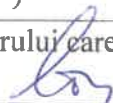
NOTE:

- Câmpurile notate cu (*) sunt obligatoriu de completat.
- Câmpurile notate cu (**) se completează în cazul în care sunt cunoscute informațiile.

- 1) Se completează numele și prenumele proprietarului terenului.
- 2) Se va completa în cifre și litere.
- 3) Se completează categoria de folosință a terenurilor agricole situate în extravilan conform art. 2 din [Legea fondului funciar nr. 18/1991](#) republicată, cu modificările și completările ulterioare.
- 4) Se completează cu "X" rubricile în care informațiile pot fi comparate cu datele din Registrul agricol, evidențele fiscale, evidențele de stare civilă, altele asemenea.

(1) - Model -
- Formular pentru persoane fizice -

CERERE
pentru afișarea ofertei de vânzare a terenului

Județul/localitatea (*) <i>HUNEDOARA</i>	Nr. unic de înregistrare al ofertei de vânzare din Registrul de evidență
Primăria (*) <i>BRETEA ROMÂNĂ</i>	Nr. <i>1/35/11/1</i> din <i>11</i> / <i>05</i> / <i>2021</i> (zi/lună/an) (*)
Numele și prenumele funcționarului primăriei care primește cererea (*) <i>CONȘA LIGIA</i>	Semnătura funcționarului care primește oferta de vânzare (*) 

Stimată doamnă primar/Stimate domnule primar,

1. (*) Subsemnatul/Subsemnata, *DONCEA MARINELA*, CNP
în calitate de proprietar identificat/identificată cu seria nr.
eliberat(ă) de, data și locul nașterii..
localitatea....., județul/țara... *a*.....

2. (**) cu domiciliul în: localitatea . . . , str. . . . nr. . . . , bl. . . . ,
sc. . . . et . . . , ap. . . . , județul/sectorul . . . , codul poștal
. . . , țara . . . telefon . . . , fax . . . , email
cetățenia . . . , starea civilă

3. (**) reședința în România (dacă este cazul):
localitatea . . . , str. . . . nr. . . . , bl. . . . , sc. . . . , et. . . .
. . . , ap. . . . , județul/sectorul , codul poștal , telefon ,
fax , e-mail

4. (***) Prin (numele și prenumele), CNP/CIF. . . . , în calitate de
. . . , conform , localitatea , str. . . . nr. . . . , bl. . . . , sc.
. . . . , et. . . . , ap. . . . , județul/sectorul , codul poștal ,
telefon , fax , e-mail ,
având în vedere dispozițiile [Legii nr. 17/2014](#) privind unele măsuri de reglementare a vânzării terenurilor agricole situate în extravilan și de modificare a [Legii nr. 268/2001](#) privind privatizarea societăților ce dețin în administrare terenuri proprietate publică și privată a statului cu destinație agricolă și înființarea Agenției Domeniilor Statului, cu modificările și completările ulterioare, solicit prin prezenta cerere afișarea ofertei de vânzare anexată, în termenul prevăzut de [Legea nr. 17/2014](#), cu modificările și completările ulterioare.

Am cunoștință despre existența următorilor preemptori pentru exercitarea dreptului de preempțiune asupra ofertei mele de vânzare:

- preemptori de rang I: coproprietarii, rudele de gradul I, soții, rudele și afinii până la gradul al treilea inclusiv..... *DONCEA CORNEL - soț*.....
.....;
- preemptori de rang II: proprietarii investițiilor agricole pentru culturile de pomi, viță - de - vie,

hamei, irigații exclusiv private și/sau arendașii. În cazul în care pe terenurile supuse vânzării se află investiții agricole pentru culturile de pomi, viță - de - vie, hamei și pentru irigații, prioritate la cumpărarea acestor terenuri au proprietarii acestor investiții.

.....;
 preemptori de rang III: proprietarii și/sau arendașii terenurilor agricole vecine cu terenul supus vânzării, cu respectarea dispozițiilor prevăzute la art. 4 alin. (2) și (4) din Legea nr. 17/2014, cu modificările și completările ulterioare

.....;
 preemptori de rang IV: tinerii fermieri.

.....;
 preemptori de rang V: Academia de Științe Agricole și Silvicultură "Gheorghe Ionescu - Șişești" și unitățile de cercetare - dezvoltare din domeniile agriculturii, silviculturii și industriei alimentare, organizate și reglementate prin Legea nr. 45/2009 privind organizarea și funcționarea Academiei de Științe Agricole și Silvicultură "Gheorghe Ionescu - Șişești" și a sistemului de cercetare - dezvoltare din domeniile agriculturii, silviculturii și industriei alimentare, cu modificările și completările ulterioare, precum și instituțiile de învățământ cu profil agricol, în scopul cumpărării terenurilor agricole situate în extravilan cu destinația strict necesară cercetării agricole, aflate în vecinătatea loturilor existente în patrimonial acestora.....;

preemptori de rang VI: persoane fizice cu domiciliul/reședința situat/situată în unitățile administrativ - teritoriale unde este amplasat terenul sau în unitățile administrativ - teritoriale vecine.....;

preemptori de rang VII: statul român, prin Agenția Domeniilor Statului.....;

Declar că sunt proprietar al terenului în suprafață de 0,3279 ha situat în extravilanul localității Vilcele, identificat cu număr cadastral 66437, înscris în cartea funciară nr. 66437 a localității Vilcele care face obiectul ofertei de vânzare.

Declar că:

- terenul face obiectul unor litigii sau a unei proceduri de executare silită: Da

Nu ;

- terenul este grevat de sarcini: Da Nu ;

- am cunoștință și am respectat prevederile art. 4 alin. (6) din Legea nr. 17/2014, cu modificările și completările ulterioare, cu privire la înstrăinarea terenurilor agricole situate în extravilan pe care sunt situri arheologice clasate.

În susținerea cererii, depun următoarele acte doveditoare:

- 1. Certificat de moștenitor.....;
- 2. Titlu de proprietate.....

Cunoscând că falsul în declarații se pedepsește conform [Legii nr. 286/2009](#) privind Codul penal, cu modificările și completările ulterioare, declar că datele sunt reale, corecte și complete.

Vânzător/Împuternicit,
Doncea Marinela.....
(numele și prenumele în clar)

Semnătura


.....

Data 11.05.2021.....

NOTE:

- Câmpurile notate cu (*) sunt obligatoriu de completat.
 - Câmpurile notate cu (**) se completează de către cetățenii unui stat membru al Uniunii Europene, ai statelor care sunt parte la [Acordul](#) privind Spațiul Economic European (ASEE) sau ai Confederației Elvețiene.
 - Câmpurile notate cu (*) se completează de către proprietar.
 - Câmpurile notate cu (***) se completează de către împuternicit.
- În acest caz, prezintă documentele doveditoare a calității de împuternicit.

COMUNA BRETEA ROMÂNĂ
2/34/10/11.05.2021(1) - Model -
- Formular pentru persoane fizice -

OFERTĂ DE VÂNZARE TEREN

Subsemnatul/Subsemnata ¹⁾ DONCEA MARINELACNP.....,
 având adresa de comunicare în: localitatea str. nr., bl.
 .., sc. .., et. .., ap. .. județul/sectorul....., codul poștal
, e-mail, tel. vând teren agricol situat în
 extravilan, în suprafață de(ha), la prețul de (*)..10.000.....(lei).
 Condițiile de vânzare²⁾ sunt următoarele:

 Date privind identificarea terenului

Specificare	Informații privind amplasamentul terenului						Categoria de folosință ³⁾ (**)	Observații
	Orașul/Comuna/Județul (*)	Suprafața (ha) (*)	Număr cadastral (**)	Număr de carte funciară (**)	Număr tarla/lot (**)	Număr parcelă (**)		
Se completează de către vânzător.	Breteia Română	0,9016	65332	65332	218	2622/ /24	Arabil	
Verificat primărie ⁴⁾	✓	✓	✓	✓	✓	✓	✓	

Cunoscând că falsul în declarații se pedepsește conform [Legii nr. 286/2009](#) privind Codul penal, cu modificările și completările ulterioare, declar că datele sunt reale, corecte și complete.

Vânzător/Împuternicit,
 Doncea Marinela

(numele și prenumele în clar)

Semnătura

.....

L.S.

Data ..11/05/2021..


NOTE:

- Câmpurile notate cu (*) sunt obligatoriu de completat.
- Câmpurile notate cu (**) se completează în cazul în care sunt cunoscute informațiile.

- 1) Se completează numele și prenumele proprietarului terenului.
- 2) Se va completa în cifre și litere.
- 3) Se completează categoria de folosință a terenurilor agricole situate în extravilan conform art. 2 din [Legea fondului funciar nr. 18/1991](#) republicată, cu modificările și completările ulterioare.
- 4) Se completează cu "X" rubricile în care informațiile pot fi comparate cu datele din Registrul agricol, evidențele fiscale, evidențele de stare civilă, altele asemenea.

(1) - Model -
- Formular pentru persoane fizice -

CERERE
pentru afișarea ofertei de vânzare a terenului

Județul/localitatea (*) <u>HUMEAȘOARA</u>	Nr. unic de înregistrare al ofertei de vânzare din Registrul de evidență
Primăria (*) <u>DREȚEA ROMÂNĂ</u>	Nr. <u>2/34/10/11</u> din <u>11</u> / <u>05</u> / <u>2021</u> (zi/lună/an) (*)
Numele și prenumele funcționarului primăriei care primește cererea (*) <u>COMSA LIGIA</u>	Semnătura funcționarului care primește oferta de vânzare (*) 

Stimată doamnă primar/Stimate domnule primar,

1. (*) Subsemnatul/Subsemnata, DONCEA MARINELA, CNP, în calitate de proprietar. identificat/identificată cu .. seria . nr., eliberat(ă) de, data și locul nasterii, localitatea, județul/țara

2. (**) cu domiciliul în: localitatea, str!, bl. 4, sc., ad., județul/sectorul, codul poștal, țara, telefon, fax, email, cetățenia română, starea civilă

3. (**) reședința în România (dacă este cazul): localitatea, str. nr., bl., sc., et., ap., județul/sectorul, codul poștal, telefon, fax, e-mail

4. (***) Prin (numele și prenumele), CNP/CIF., în calitate de, conform, localitatea, str. nr., bl., sc., et., ap., județul/sectorul, codul poștal, telefon, fax, e-mail

având în vedere dispozițiile [Legii nr. 17/2014](#) privind unele măsuri de reglementare a vânzării terenurilor agricole situate în extravilan și de modificare a [Legii nr. 268/2001](#) privind privatizarea societăților ce dețin în administrare terenuri proprietate publică și privată a statului cu destinație agricolă și înființarea Agenției Domeniilor Statului, cu modificările și completările ulterioare, solicit prin prezenta cerere afișarea ofertei de vânzare anexată, în termenul prevăzut de [Legea nr. 17/2014](#), cu modificările și completările ulterioare.

Am cunoștință despre existența următorilor preemptori pentru exercitarea dreptului de preempțiune asupra ofertei mele de vânzare:

preemptori de rang I: coproprietarii, rudele de gradul I, soții, rudele și afinii până la gradul al treilea inclusiv..... DONCEA CORNEL - soț

preemptori de rang II: proprietarii investițiilor agricole pentru culturile de pomi, viță - de - vie,

hamei, irigații exclusiv private și/sau arendașii. În cazul în care pe terenurile supuse vânzării se află investiții agricole pentru culturile de pomi, viță - de - vie, hamei și pentru irigații, prioritate la cumpărarea acestor terenuri au proprietarii acestor investiții.

.....
.....
.....
.....;

preemptori de rang III: proprietarii și/sau arendașii terenurilor agricole vecine cu terenul supus vânzării, cu respectarea dispozițiilor prevăzute la art. 4 alin. (2) și (4) din [Legea nr. 17/2014](#), cu modificările și completările ulterioare

.....
.....
.....
.....;

preemptori de rang IV: tinerii fermieri.

preemptori de rang V: Academia de Științe Agricole și Silvicultură "Gheorghe Ionescu - Șişești" și unitățile de cercetare - dezvoltare din domeniile agriculturii, silviculturii și industriei alimentare, organizate și reglementate prin [Legea nr. 45/2009](#) privind organizarea și funcționarea Academiei de Științe Agricole și Silvicultură "Gheorghe Ionescu - Șişești" și a sistemului de cercetare - dezvoltare din domeniile agriculturii, silviculturii și industriei alimentare, cu modificările și completările ulterioare, precum și instituțiile de învățământ cu profil agricol, în scopul cumpărării terenurilor agricole situate în extravilan cu destinația strict necesară cercetării agricole, aflate în vecinătatea loturilor existente în patrimoniul acestora

preemptori de rang VI: persoane fizice cu domiciliul/reședința situat/situată în unitățile administrativ - teritoriale unde este amplasat terenul sau în unitățile administrativ - teritoriale vecine.

preemptori de rang VII: statul român, prin Agenția Domeniilor Statului

Declar că sunt proprietar al terenului în suprafață de 0,9016 ha situat în extravilanul localității Vilcele, identificat cu număr cadastral 65332, înscris în cartea funciară nr. 65332 a localității Vilcele care face obiectul ofertei de vânzare.

Declar că:

- terenul face obiectul unor litigii sau a unei proceduri de executare silită: Da Nu ;
- terenul este grevat de sarcini: Da Nu ;
- am cunoștință și am respectat prevederile art. 4 alin. (6) din [Legea nr. 17/2014](#), cu modificările și completările ulterioare, cu privire la înstrăinarea terenurilor agricole situate în extravilan pe care sunt situri arheologice clasate.

În susținerea cererii, depun următoarele acte doveditoare:

- 1 Certificat de mostenitor;
- 2 Titlu de proprietate.

Cunoscând că falsul în declarații se pedepsește conform [Legii nr. 286/2009](#) privind Codul penal, cu modificările și completările ulterioare, declar că datele sunt reale, corecte și complete.

Vânzător/Împuternicit,
.....Doncea Marinela.....
(numele și prenumele în clar)

Semnătura


.....

Data ..11.05.2021.....

NOTE:

- Câmpurile notate cu (*) sunt obligatoriu de completat.
 - Câmpurile notate cu (**) se completează de către cetățenii unui stat membru al Uniunii Europene, ai statelor care sunt parte la [Acordul](#) privind Spațiul Economic European (ASEE) sau ai Confederației Elvețiene.
 - Câmpurile notate cu (*) se completează de către proprietar.
 - Câmpurile notate cu (***) se completează de către împuternicit.
- În acest caz, prezintă documentele doveditoare a calității de împuternicit.