STATUTUL COMUNEI BRETEA ROMÂNĂ , JUDEŢ HUNEDOARA

2022

Cuprins

Capitolul 1. Prezentarea generală a unității administrativ-teritoriale…….....……..4

Capitolul 2. Autoritățile administrației publice locale…….....……..5

Capitolul 3. Căi de comunicații…….....5

Capitolul 4. Principalele instituții care își desfășoară activitatea pe raza teritorială a unității administrativ-teritoriale…….....……6

Capitolul 5. Funcțiuni economice ale unității administrativ-teritoriale prezentul statut…..... 7

Capitolul 6. Bunurile din patrimoniul unității administrativ-teritoriale…….....……7

Capitolul 7. Serviciile publice existente…….....7

Capitolul 8. Atribuirea și schimbarea denumirilor de străzi, piețe și de obiective de interes public local…….....7

Capitolul 9 Societatea civilă, respectiv partidele politice, sindicatele, cultele și organizațiile nonguvernamentale care își desfășoară activitatea în unitatea administrativ-teritorială.....8

Capitolul 10. Participare publică……...8

Capitolul 11. Cooperare sau asociere …….....9

Anexe

Anexa 1.a. Modelul stemei Comunei Bretea Română 10

Anexa 2. Prezentarea grafică și descriptivă, respectiv suprafețele intravilanului și a extravilanului pe fiecare dintre localități.....11

Anexa 3. Hidrografia, flora, fauna și tipul solurilor de la nivelul unității administrativ-teritoriale 13

Anexa 4. Datele privind înființarea Comunei Bretea Română prima atestare documentară, precum și evoluția istorică 14

Anexa 5. Componența și structura populației comunei Bretea Română , defalcate pe localități componente 16

Anexa 6.a. Componența nominală, perioada/perioadele de exercitare a mandatelor aleșilor locali de la nivelul Comunei Bretea Română precum și apartenența politică a acestora, începând cu anul 1992.....18

Anexa 6.b Componența nominală, perioada/perioadele de exercitare ale mandatelor aleșilor locali de la nivelul Comunei Bretea Română , precum și apartenența politică a acestora, începând cu anul 1992.....20

Anexa 7. Procedura privind acordarea titlului de cetățean de onoare al Comunei Bretea Română , respectiv a certificatului de fiu/fiică al/a Comunei Bretea Română 25

Anexa 8a. Rețeaua rutieră.....29

Anexa 8b. Reţeaua de căi ferate 31

Anexa 9. Principalele instituții din domeniul educației, cercetării, culturii, sănătății, asistenței sociale, presei, radioului, televiziunii și altele asemenea 32

Anexa 10. Principalele funcțiuni economice, capacități de producție diversificate din sectorul secundar și terțiar, precum și din agricultură**…….....34**

Anexa 11. Inventarul bunurilor aflate în patrimoniul Comunei Bretea Română **…….……....37**

Anexa 12. Principalele entități privind societatea civilă, respectiv partidele politice, sindicatele, cultele, instituțiile de utilitate publică, precum și celelalte organizații nonguvernamentale, care au sediul sau punctul declarat că funcționează la nivelul unității administrativ-teritoriale**……..99**

Anexa 13. Lista cu denumirea înfrățirilor, cooperărilor sau asocierilor încheiate de Comuna Bretea Română **…….....……....102**

Anexa 14. Programele, proiectele sau activitățile, după caz, a căror finanțare se asigură din bugetul local, prin care se promovează/consolidează elemente de identitate locală de natură culturală, istorică, obiceiuri și/sau tradiții**…….……....103**

STATUTUL COMUNEI BRETEA ROMÂNĂ , JUDEŢUL HUNEDOARA

Capitolul 1. Prezentarea generală a unității administrativ-teritoriale

Art. 1. – (1) UAT Comuna Bretea Română, judeţul Hunedoara este:

a) persoană juridică de drept public, cu capacitate juridică deplină și patrimoniu propriu;

b) subiect juridic de drept fiscal;

c) titulară a drepturilor și obligațiilor ce decurg din contractele privind administrarea bunurilor care aparțin domeniului public și privat al acesteia, precum și din raporturile cu alte persoane fizice sau juridice, în condițiile legii.

(2) UAT Comuna Bretea Română, judeţul Hunedoara are sediul social în comuna Bretea Română , localitate Bretea Română , strada Principală, numărul 15, precum și codul de înregistrare fiscală 4521443.

Art. 2. – (1) Comuna Bretea Română, judeţul Hunedoara are reședința în localitatea Bretea Română .

(2) Comuna Bretea Română, din punct de vedere teritorial este amplasată în regiunea Vest, în partea centrală a judeţului Hunedoara şi se învecinează la nord cu oraşul Călan, la est, cu comuna Boşorod, la sud cu comuna Sântămărie-Orlea şi la vest cu oraşul Haţeg.

Comuna Bretea Română, judeţul Hunedoara se află la o distanţă de 38 km faţă de Municipiul Deva (reşedinta judeţului); 20 km de Municipiul Hunedoara; 60 km de Municipiul Petroşani; 10 km de oraşul Călan; 11 km de oraşul Haţeg şi 405 km de Municipiul Bucureşti.

(3) Comuna Bretea Română, judeţul Hunedoara are în componență un număr de 13 localități, dintre care toate sunt localități rurale, care sunt amplasate faţă de Bretea Română, localitatea de reşedinţă la distanţe cuprinse între 2.5 km şi 11.3 km de satul de reşedinţă, respectiv din: Bretea Română (reședința de comună), Bățălar(5 km), Bercu(7.5 km), Bretea Streiului(2.5 km), Covragiu(5 km), Gânțaga(3.5 km), Măceu(6.2 km), Ocolișu Mare(11.3 km), Plopi(3.8 km), Ruși(6.9 km), Vâlcelele Bune(3.5 km), Vâlcele(5 km) și Vâlceluța(6.5 km).

(4) Localitatea Bretea Română, potrivit legislației privind amenajarea teritoriului național are rangul IV, iar celelalte localităţi componente ale comunei, rangul V.

(5) Prezentarea grafică și descriptivă, respectiv suprafețele intravilanului și extravilanului pe fiecare dintre localitățile menționate la alin. (3) sunt prevăzute în anexa nr. 2 la prezentul statut.

Art. 3. – (1) Comuna Bretea Română, judeţul Hunedoara dispune de o rețea hidrografică formată din râuri.

(2) Pe teritoriul Comunei Bretea Română, judeţul Hunedoara se regăsește o floră și faună diversă.

(3) Comuna Bretea Română, judeţul Hunedoara dispune de o diversitate de soluri.

(4) Resursele de subsol ale Comunei Bretea Română sunt reprezentate de materiale de construcţie, nisipuri, pietrişuri şi argile.

(5) Denumirea și lungimea râurilor, fauna și flora de pe raza teritorială a Comunei Bretea Română, judeţul Hunedoara se regăsesc în Anexa nr. 3.

Art. 4. – (1) Prima atestare documentară a localităţii Bretea Română, judeţul Hunedoara a fost în 1453

(2) Evoluția istorică a Comunei Bretea Română, judeţul Hunedoara se regăsește în Anexa nr. 4;

Art. 5. – (1) Populația Comunei Bretea Română, judeţul Hunedoara numără 3052 locuitori.

(2) Componența și structura populației Comunei Bretea Română, judeţ Hunedoara defalcate inclusiv pe localități componente, se regăsește în Anexa nr. 5 prezentul statut.

(3) Aspectele privind numărul populației se actualizează în urma recensământului în vederea respectării dreptului cetățenilor aparținând unei minorități naționale de a folosi limba lor maternă în relația cu administrația publică locală și cu serviciile deconcentrate.

Capitolul 2. Autoritățile administrației publice locale

Art. 6. – (1) Autoritățile administrației publice locale sunt:

a) Consiliul Local al Comunei Bretea Română, judeţul Hunedoara reprezintă autoritate deliberativă de la nivelul Comunei Bretea Română. Consiliul local al Comunei Bretea Română, judeţul Hunedoara este format din 11 membri.

b) Primarul Comunei Bretea Română, judeţul Hunedoara ca autoritate executivă.

c) La nivelul Comunei Bretea Română, judeţul Hunedoara consiliul local a ales un viceprimar, numele acestuia fiind Beica Ioan Aron.

(2) Apartenența politică a consilierilor locali este următoarea: 8 consilieri de la Partidul Social Democrat şi 3 consilieri de la Partidul Naţional Liberal.

(3) Constituirea Consiliului local al Comunei Bretea Română, judeţul Hunedoara s-a validat prin Hotărârile Camerei de Consiliu a Judecătoriei Haţeg, judeţ Hunedoara numărul 938/2020 din 15 octombrie 2020 şi 998/2020 din 28 octombrie 2020.

(4) Componența nominală, perioada/perioadele de exercitare a mandatelor aleșilor locali, precum și apartenența politică a acestora, începând cu anul 1992, sunt prevăzute în Anexa nr. 6.a la prezentul statut, respectiv în Anexa nr. 6.b la prezentul statut.

Art. 7.- (1) Autoritățile administrației publice locale au dreptul de a conferi și retrage titlul de cetățean de onoare, persoanelor fizice române sau străine pentru Comuna Bretea Română, judeţul Hunedoara.

(2) Autoritățile administrației publice locale au dreptul de a conferi certificatul de fiu/fiică al/a Comunei, persoanelor fizice române sau străine pentru Comuna Bretea Română, judeţul Hunedoara.

(3) Criteriile potrivit cărora autoritățile administrației publice locale au dreptul de a conferi și retrage titlul de cetățean de onoare persoanelor fizice române sau străine, precum și procedura aplicabilă pentru acordarea titlului și certificatului de fiu/fiică al/a Comunei Bretea Română, judeţul Hunedoara se regăsesc în Anexa 7.

Capitolul 3. Căi de comunicații

Art. 8. – (1) Raza teritorială a Comunei Bretea Română este tranzitată, de rețeaua de transport rutier, potrivit prevederilor Legii nr. 363/2006 privind aprobarea Planului de amenajare a teritoriului național – Secțiunea I – Rețele de transport, cu modificările și completările ulterioare:

(2) Rețeaua de transport prevăzută la alin. (1) lit. a) este formată, potrivit Ordonanței de Guvern nr. 43/1997 privind regimul drumurilor, republicată, cu modificările și completările ulterioare, din: drumuri de interes național, drumuri de interes județean și drumuri de interes comunal și poduri, astfel cum sunt prezentate în Anexa 8.

Capitolul 4. Principalele instituții care își desfășoară activitatea pe raza teritorială a unității administrativ-teritoriale

Art. 9. – (1) Rețeaua școlară de la nivelul Comunei Bretea Română, judeţ Hunedoara, potrivit Legii educației naționale nr. 1/2011, cu modificările și completările ulterioare, cuprinde numărul total de unități de învățământ de stat, acreditate.

(2) Pe raza teritorială a Comunei Bretea Română își desfășoară activitatea o unitate de învățământ de stat preuniversitar.

(3) Unitățile de învățământ, sunt prezentate în Anexa 9

(5) Comuna Bretea Română susține unitățile de învățământ prevăzute la alin. (1) potrivit prevederilor Legii nr. 1/2011.

Art. 10. – (1) Pe raza teritorială a Comunei Bretea Română își desfășoară activitatea 11 instituții de cultură.

(2) Pe raza teritorială a Comunei Bretea Română se organizează 41 manifestări culturale.

(3) Tipul și denumirea instituțiilor de cultură ori tipul și denumirea manifestărilor culturale se regăsesc în anexa nr. 9

(4) Comuna Bretea Română participă la finanțarea manifestărilor culturale de la bugetele locale, din venituri proprii, fonduri externe rambursabile și nerambursabile, contracte cu terții, după caz, potrivit legii.

Art. 11. – (1) Pe raza teritorială a Comunei Bretea Română se asigură următoarea formă de asistență medicală: asistență medicală profilactică și curativă;

(2) Comuna Bretea Română participă la finanțarea activităților de asistență de sănătate publică de la bugetele locale, din venituri proprii, fonduri externe rambursabile şi nerambursabile, contracte cu terții, potrivit legii.

(3) Asistența medicală prevăzută la alin. (1) lit. a) se realizează, prin cabinetul medical ambulatoriu.

(5) Lista cu numărul și denumirea unităților prin care se asigură asistența medicală sunt prezentate în anexa nr. 9 la prezentul statut.

Art. 12. - (1) Pe raza teritorială a Comunei Bretea Română, judeţul Hunedoara se asigură servicii sociale definite potrivit art. 30 din Legea asistenței sociale nr. 292/2011, cu modificările și completările ulterioare.

(2) Comuna Bretea Română, judeţul Hunedoara asigură cadrul pentru furnizarea serviciilor sociale prevăzute la alin. (1).

(3) Lista cu tipul serviciilor sociale asigurate de Comuna Bretea Română se regăsește în anexa nr. 9 la prezentul statut.

Art. 13. – Pe raza teritorială a Comunei Bretea Română, judeţul Hunedoara nu își desfășoară activitatea, la această dată, instituții de presă în domeniul presei scrise, media on-line și media audio-vizual.

Art. 14. – (1) Pe raza teritorială a Comunei Bretea Română, judeţul Hunedoara își desfășoară activitatea o asociație sportivă.

(2) Lista cu denumirea asociaţilor prevăzute la alin. (1) se regăsește în anexa nr. 9.

Capitolul 5. Funcțiuni economice ale unității administrativ-teritoriale

Art.15. Principalele funcțiuni economice, capacități de producție diversificate din sectorul secundar și terțiar, precum și din agricultură sunt prevăzute în anexa nr. 10 la prezentul statut.

Capitolul 6. Bunurile din patrimoniul unității administrativ-teritoriale

Art. 16. – (1**)** Patrimoniul Comunei Bretea Română este compus din bunurile mobile și imobile care aparțin domeniului public și domeniului privat al Comunei Bretea Română, judeţ Hunedoara precum și din totalitatea drepturilor și obligațiilor cu caracter patrimonial.

(2) Inventarul bunurilor aflate în patrimoniul Comunei Bretea Română, întocmit și atestat prin HG nr.677/2011, se găsește în Anexa 11

(3) Inventarul bunurilor aflate în patrimoniul Comunei Bretea Română, judeţul Hunedoara se actualizează ori de câte ori intervin evenimente de natură juridică și se publică pe pagina de internet a Comunei Bretea Română , în secțiunea dedicată acestui statut.

Capitolul 7. Serviciile publice existente

Art.17. Serviciile comunitare de utilități publice furnizate la nivelul comunei Bretea Română sunt, după caz:

a) serviciul public de alimentare apă și canalizare, concesionat de APA PROD;

b) serviciul public de salubrizare, furnizat de Brai Cătă;

c) serviciul public de iluminat;

Art.18. Transportul și distribuția energiei electrice de pe raza teritorială a comunei Bretea Română sunt furnizate de Electrica Furnizare S.A.

Art.19. Pe teritoriul comunei Bretea Română nu există infrastructură de alimentare cu gaze naturale.

Capitolul 8. Atribuirea și schimbarea denumirilor de străzi, piețe și de obiective de interes public local

Art 21.(1) Comuna Bretea Română , atribuie sau schimbă denumirile de: străzi, piețe și de obiective de interes public local, precum și pentru obiective și instituții de interes local aflate în subordinea sa, cu respectarea prevederilor Ordonanței Guvernului nr. 63/2002 privind atribuirea sau schimbarea de denumiri, aprobată cu modificări prin Legea nr. 48/2003, cu modificările și completările ulterioare.

(2) În situația în care, prin proiectele de hotărâri ale consiliilor locale, se propune atribuirea ca denumire a unor nume de personalități ori evenimente istorice, politice, culturale sau de orice altă natură ori schimbarea unor astfel de denumiri, aceste hotărâri vor putea fi adoptate numai după ce au fost analizate și avizate de comisia de atribuire de denumiri județeană, în conformitate cu prevederile Ordonanței Guvernului nr. 63/2002 privind atribuirea sau schimbarea de denumiri, aprobată cu modificări prin Legea nr. 48/2003, cu modificările și completările ulterioare.

(3) Schimbarea denumirilor instituțiilor publice și a obiectivelor de interes județean, se face prin hotărâre a consiliului județean, cu avizul consiliului local pe al cărui teritoriu administrativ sunt amplasate instituțiile și obiectivele în cauză, în conformitate cu prevederile Ordonanței Guvernului nr. 63/2002 privind atribuirea sau schimbarea de denumiri, aprobată cu modificări prin Legea nr. 48/2003, cu modificările și completările ulterioare.

Capitolul 9. Societatea civilă, respectiv partidele politice, sindicatele, cultele și organizațiile nonguvernamentale care își desfășoară activitatea în unitatea administrativ-teritorială

Art. 22. – (1) Comuna Bretea Română realizează un cadru de cooperare sau asociere cu organizații neguvernamentale, asociații și cluburi sportive, instituții culturale și artistice, organizații de tineret, în vederea finanțării și realizării unor acțiuni sau proiecte care vizează dezvoltarea comunității.

(2) Comunei Bretea Română acordă o atenție deosebită proiectelor culturale și educative cu caracter local, regional, național, european și internațional, care se încadrează în strategia de dezvoltare a unității administrativ- teritoriale.

(3) Comunei Bretea Română poate acorda finanțări nerambursabile de la bugetul local, în baza Legii nr. 350/2005 privind regimul finanțărilor nerambursabile din fonduri publice alocate pentru activități nonprofit de interes general, cu modificările și completările ulterioare.

(4)Lista cu denumirea principalelor organizații neguvernamentale care își desfășoară activitatea pe raza teritorială Comunei Bretea Română se regăsește în anexa nr. 12 la prezentul statut

Art. 23. - (1) Pe teritoriul Comunei Bretea Română își desfășoară activitatea 2 partide politice, înființate în condițiile Legii partidelor politice nr. 14/2003, republicată, cu modificările și completările ulterioare.

(2) Lista partidelor politice care își desfășoară activitatea în Comuna Bretea Română se găsește în Anexa 12.

Art. 24. – (1) Pe teritoriul Comunei Bretea Română, judeţul Hunedoara îşi desfăşoară activitatea 6 asociații profesionale.

(2) Lista organizațiilor sindicale sau asociații profesionale, după caz, care își desfășoară activitatea în Comuna Bretea Română, judeţul Hunedoara se găsește în Anexa 12.

Art. 25. – (1) În Comuna Bretea Română își desfășoară activitatea următoarele culte religioase: cultul ortodox, cultul penticostal şi cultul baptist.

(2) Lista cu denumirile lăcașelor aparținând cultelor religioase prevăzute la alin. (1) se regăsește în anexa nr. 12 la prezentul statut.

Capitolul 10. Participare publică

Art. 26. – Populația din Comuna Bretea Română, judeţ Hunedoara este consultată și participă la dezbaterea problemelor de interes local, astfel:

a) prin intermediul referendumului local, organizat în condițiile legii;

b) prin intermediul adunărilor cetățenești organizate pe sate;

c) prin dezbaterile publice asupra proiectelor de acte administrative;

d) prin participarea la ședințele consiliului local;

d) prin alte forme de consultare directă a cetățenilor, stabilite prin regulamentul de organizare și funcționare al consiliului.

Art. 27. – (1) În funcție de obiectul referendumului local modalitatea de organizare și validare a acestuia se realizează cu respectarea prevederilor Legii nr. 3/2000 privind organizarea și desfășurarea referendumului, cu modificările și completările ulterioare sau ale Ordonanței de urgență a Guvernului nr. 57/2019 privind Codul administrativ, după caz.

(2) Referendumul local se poate organiza în toate satele și localitățile componente ale comunei sau orașului ori numai în unele dintre acestea.

Capitolul 11. Cooperare sau asociere

Art. 28. – Comuna Bretea Română judeţ Hunedoara se asociază sau cooperează, după caz, cu persoane juridice de drept public sau de drept privat române sau străine, în vederea finanțării și realizării în comun a unor acțiuni, lucrări, servicii sau proiecte de interes public local cu respectarea prevederilor art. 89 din Ordonanța de urgență a Guvernului nr. 57/2019.

Art. 29. – (1) Comuna Bretea Română, judeţul Hunedoara aderă la asociații naționale și internaționale ale autorităților administrației publice locale, în vederea promovării unor interese comune.

(2) Lista cu denumirea înfrățirilor, cooperărilor sau asocierilor încheiate de Comuna Bretea Română se regăsește în Anexa nr.13

Art.30. Programele, proiectele sau activitățile, după caz, a căror finanțare se asigură din bugetul local, prin care se promovează/consolidează elemente de identitate locală de natură culturală, istorică, obiceiuri și/sau tradiții, se regăsesc în anexa nr. 14 la prezentul statut.

Art. 31 Anexele nr. 1-14 fac parte integrantă din prezentul statut, aprobat prin Hotărârea Consiliului Local nr. ... .

Art. 32. Orice modificare care are ca obiect modificarea Statutului Comunei Bretea Română, judeţ Hunedoara sau a anexelor acestuia se realizează numai prin hotărâre a autorității deliberative.

Art. 33. Anexa nr. 11 la prezentul statut se actualizează ori de câte ori intervin evenimente de natură juridică.

Art. 34. Prezentul statut și anexele acestuia, cu excepția celei prevăzute la art. 33 se actualizează, în funcție de modificările și completările apărute la nivelul elementelor specifice ale acestora, cel puțin o dată pe an.

Anexa nr. 1.a

Modelul stemei Comunei Bretea Română

Nu este cazul.

Anexa 2

Prezentarea grafică și descriptivă, respectiv suprafețele intravilanului și a extravilanului pe fiecare dintre localități

Suprafaţa totală a comunei Bretea Română este de 10 020 hectare, ocupată în majoritate de terenul neagricol (38.81 % din totalul suprafeţei comunei), arabil (29.31%), păduri (33.59 %), pășuni și fânețe (31.88%), curţi construcţii (2.06%), ape (0.94%), căi de comunicaţii şi căi ferate (1.66%), terenuri degradate şi neproductive (0.87%); având următoarea distribuţie a fondului funciar după modul de folosinţă:

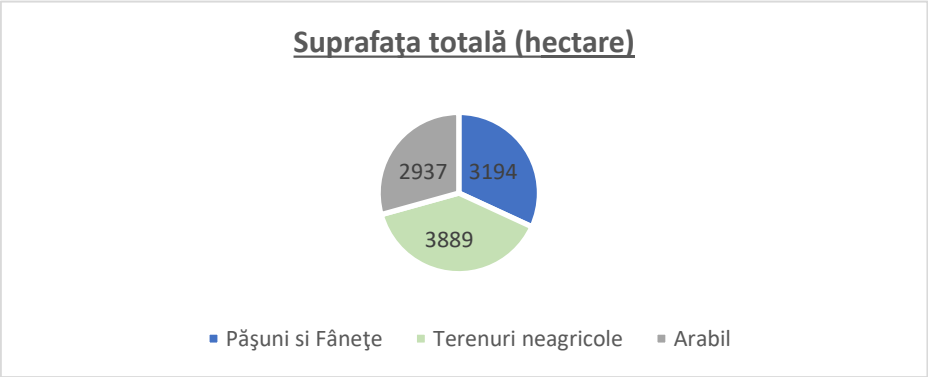

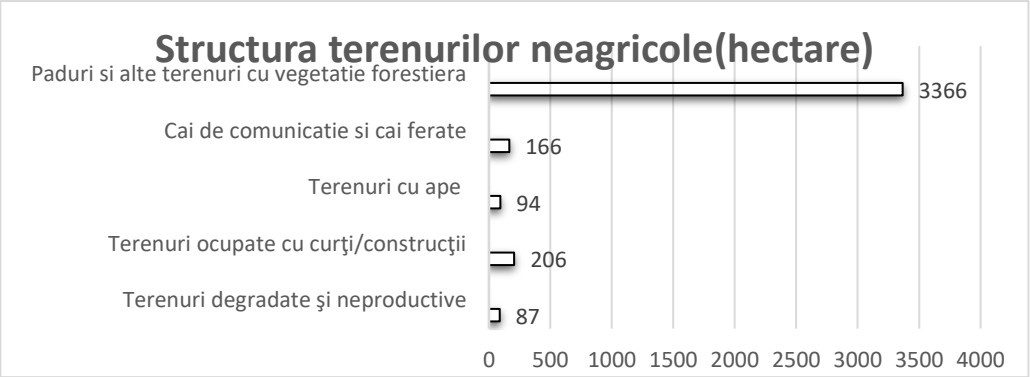

BILANȚ TERITORIAL BRETEA ROMÂNĂ ȘI LOCALITĂȚI APARȚINĂTOARE				
ZONA FUNCȚIONALĂ	**EXISTENT**	**PROPUS**	**PROCENT % DIN TOTAL INTRAVILAN**	**PROCENTAJ COMPARATIV EXISTENT / PROPUS**
	arie (Ha)	**arie (Ha)**		
INSTITUTII SI SERVICII	7.226	9.036	1.84	25.04
LOCUINTE DE TOATE TIPURILE	110.211	373.675	76.03	239.06
CAI DE COMUNICATII RUTIERE	20.332	39.786	8.10	95.68
CAI DE COMUNICATII FEROVIARE	5.070	3.859	0.79	-23.89
SPORT SI AGREMENT	1.225	3.887	0.79	217.31
UNITATI AGRICOLE / INDUSTRIALE / DEPOZITARE	42.200	57.798	11.76	36.96
COMERȚ	3.511	73.533	14.96	1994.36
SPATII VERZI AMENAJATE / NEAMENAJATE	24.241	26.580	5.41	9.65
CONSTRUCTII TEHNICO - EDILITARE	9.118	6.315	1.28	-30.74
AMENAJARI HIDROTEHNICE	0.271	1.455	0.30	436.90
GOSPODARIRE COMUNALA, CIMITIRE	7.405	7.608	1.55	2.74
TERENURI AGRICOLE ÎN INTRAVILAN	257.109	6.100	1.24	-97.63
APE	3.157	4.506	0.92	42.73
PADURI	0.385	0.000	0.00	0.00
TOTAL INTRAVILAN	**491.461**	**608.038**		**23.72**

CENTRALIZATORUL LOCALITĂȚILOR COMPONENTE ÎN INTRAVILANUL PROPUS				
LOCALITĂȚI	INTRAVILAN EXISTENT (Ha)	INTRAVILAN PROPUS (Ha)	DIFERENȚA INTRAVILAN EXISTENT / PROPUS	
			Ha	%
BRETEA ROMÂNĂ	88.806	91.363	2.557	2.88
BĂȚĂLAR	21.700	47.490	25.790	118.85
BERCU	2.500	3.060	0.560	22.40
BRETEA STREIULUI	60.145	71.445	11.300	18.79
COVRAGIU	24.700	26.300	1.600	6.48
GÂNȚAGA	28.900	34.890	5.990	20.73
MĂCEU	45.600	55.430	9.830	21.56
OCOLIȘU MARE	29.760	42.770	13.010	43.72
PLOPI	31.200	42.940	11.740	37.63
RUȘI	38.150	44.720	6.570	17.22
VÂLCELE	36.500	46.150	9.650	26.44
VÂLCELELE BUNE	79.700	96.010	16.310	20.46
VÂLCELUȚA	3.800	5.470	1.670	43.95
TOTAL	**491.461**	**608.038**	**116.577**	**23.72**

Anexa nr.3

Hidrografia, flora, fauna și tipul solurilor de la nivelul unității administrativ-teritoriale

I. **Hidrografia** Comunei Bretea Română, judeţul Hunedoara aparţine bazinului hidrografic Mureş şi este reprezentată, de următoarele ape:

a) Râuri

- Râul Strei, cod cadastral IV-1.1.117, cu o lungime de 10.8 km pe teritoriul comunei Bretea Română;
- Valea Râpelor, cod cadastral IV-1.117.17, cu o lungime de 7.2 km pe teritoriul comunei Bretea Română, sector comun UAT Bretea Română/Călan – 0.9 km;
- Valea Voinii, cod cadastral IV-1.117.18, cu o lungime de 7.6 km pe teritoriul comunei Bretea Română;
- Silvaş(Silvuţ, Tău), cod cadastral IV-1.117.16, cu o lungime de 4.4 km pe teritoriul comunei Bretea Română, sector comun UAT Bretea Română/Haţeg – 1.2 km;
- Gânţaga, cod cadastral IV-1.117.15, cu o lungime de 8 km pe teritoriul comunei Bretea Română

II. **Flora** Pe teritoriul Comunei Bretea Română predomină pădurile de foioase, în special mesteacăn, carpen şi fag (în sud şi est). Pe pantele vestice ale dealurilor cuprinse între Vârful Brădosu şi Vârful Gânţaga s-au plantat specii de tranziţie ca: pinul silvestru (pinus silvestris) şi pinul negru (pinus nigra) pentru a mării productivitatea pădurilor în perimetrul satelor Gânţaga, Covragiu, Bercu.

III. **Fauna** care trăiește pe teritoriul Comunei Bretea Română, judeţul Hunedoara este reprezentată, în principale de următoarele specii de animale: mistreţ, căprioară, lup, vulpe, iepure, veveriţă, pisică sălbatică, jderul, viezurele, rândunica, vrabia, coţofana, privighetoarea, grangurul, guguştiucul, ciocârlia ciocănitoarea neagră, ciocănitoarea verde, piţigoiul, cinteza, cucul, pupăza, cioara, uliul găinilor,etc precum şi de peşti: clean, mârliţă, scobari, oblete etc.

IV.Tipul solurilor

Depresiunea Haţegului s-a format concomitent cu consolidarea zonei dacidelor (mişcărilor orogenice laramice), ca rezultat al prăbuşirii unui compartiment al cristalinului panzei getice, împreună cu cuvertura sedimentară acoperitoare (carbonifer – cretacic). Cele mai răspândite resurse minerale sunt nisipurile, pietrişurile şi argilele, care sunt folosite în special ca şi materiale de construcţii (acestea se exploatează în balastiere pe malurile Streiului).

Anexa nr.4

Datele privind înființarea Comunei Bretea Română prima atestare documentară, precum și evoluția istorică

Deşi a fost amintită mult mai devreme în legătură cu Bretea Streiului (fosta Bretea Ungurească) prima atestare documentară distinctă a localităţii Bretea Română este menţionată în anul 1453.

La aceea dată Bretea Română împreună cu mai multe sate din Ţara Haţegului aparţineau de cetatea Deva.

Bretea Streiului (fosta Bretea Ungurească), situată pe malul stâng al Streiului, este atestată documentar pentru prima dată în anul 1332. La acea dată localitatea aparţinea de cetatea regală din Haţeg, de la care a fost luată şi dăruită de rege lui Grigore Bethlen, înainte de 1398. La 1406 localitatea împreună cu vama sunt în stăpânirea lui Ioan, fiul lui Grigore Bethlen, paj la curtea regală.

Un eveniment important în istoria acestei localităţi este reprezentat de Răscoala lui Horea din anul 1784 când primele sate din comitatul Hunedoara care s-au înscris pentru regimentele grănicereşti de la Haţeg în vara anului 1784 au fost Gânţaga şi Vâlcelele Bune, urmate de Vâlcele, Băţălar, Boşorod, Valea Sîngeorgiului, Ocolişul Mic, Chitid, Plopi.

Împotriva locuitorilor acestor sate, autorităţile din aceea vreme au luat măsuri, care au dus la anularea conscriptiei militare, lucru ce a contribuit decisiv la izbucnirea Răscoalei lui Horea.

Localitatea este atestată documentar la 1332 când, un Ladislau, paroh ,,de Berecce'' figurează în socotelile dijmei papale. Satul a apartinut de cetatea regală din Haţeg, de la care a fost luată şi daruită de rege lui Grigore Bethlen, înainte de 1398. În acest din urma an ,,possessio Berekte''cu vama de acolo, stapânită de vaduva lui Grigore Bethlen, este recomandată protecţiei castelanului de Haţeg. La 1406 localitatea impreună cu vama sunt în stăpânirea lui Ioan, fiul lui Grigore Bethlen, paj la curtea regală.

Principalele descoperiri istorice care au fost făcute în localităţile aparţinătoare de comuna Bretea Română constau în:

Băţălar - în punctul Ferma, spre Streisîngeorgiu, la 400 m est de localitate, s-au descoperit urme romane (villa rustica). Ruinele conţineau mozaic pentru paviment şi multe ţigle;

In punctul Vircolin situat în hotarul localităţii, la 400 m est de sat, s-au descoperit materiale ceramice apartinând culturii Wietenberg. La est de Vircolin, pe câmpul de pe malul din stânga râului s-au descoperit artefacte din neolitic şi epoca bronzului;

Bretea Română – a fost descoperită o inscripţie romană;

Bretea Streiului - în hotarul satului s-au descoperit materile litice (de piatră) cioplite. Intre Pasajul CFR Plopi şi drumul spre Bretea Română, la sud de DN 66, în punctul Grumeda s-a descoperit ceramică apartinând neoliticului şi culturii Wietenberg;

Covragiu - la vest de localitate au fost descoperite materiale ceramice aparţinând culturii Coţofeni;

Gânţaga - în locul numit Dimbuleu, s-a descoperit o aşezare care aparţine culturii Cotofeni. In acelaşi loc se găsesc şi materiale ceramice Wietenberg. La 4 km de sat, pe malul din stânga văii, s-a descoperit o aşezare dacică;

Măceu – s-au descoperit vestigii medievale, aici funcţionând şi o capelă din lemn;

Ruşi –în partea de nord a satului s-au descoperit urme arheologice de epoca romană;

Vâlcele – s-a descoperit o monedă de la Dyrrachium;

Vâlcelele Bune - aici este amintită o descoperire de obiecte preistorice lucrate din aur. Către satul Vâlcele, în anul 1866 se descoperă un tezaur monetar format din drahme emise în Dyrrachium (370 bucăţi se află în colecţiile Muzeului Civilizatiei Dacice şi Romane din Deva). La capătul de sud al cătunului Vâlceluţa, pe drumul care vine de la Boşorod, s-a descoperit ceramică romană.

Anexa 5

Componența și structura populației comunei Bretea Română , defalcate pe localități componente

Potrivit datelor ultimului recensământ, populaţia comunei Bretea Română era de 3052 locuitori.

- **Structura populaţiei pe criterii de varstă şi sex se prezintă astfel:**

Grupa de varstă	Masculin	Feminin	Total
0 – 19 ani	230	250	480
20 – 29 ani	190	179	369
30 – 39 ani	216	178	394
40 – 49 ani	195	182	377
50 – 59 ani	246	232	478
peste 60 ani	415	539	954
Total populaţie	1492	1560	3052

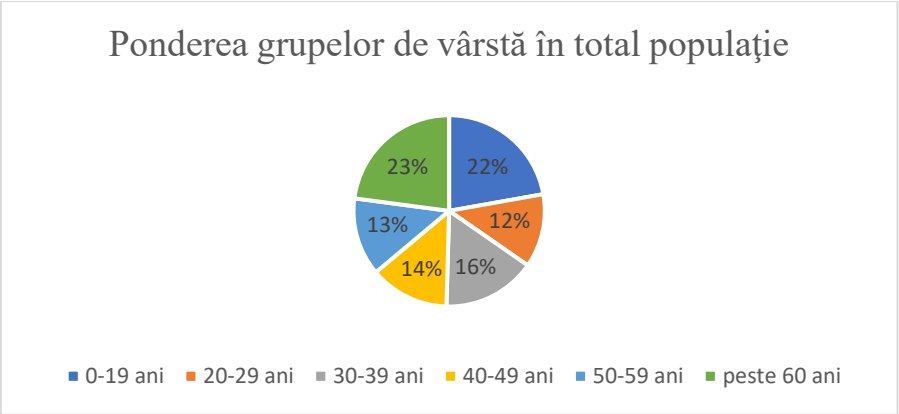

- **Distribuția populației după apartenența religioasă:**

Din punct de vedere confesional, majoritatea locuitorilor sunt ortodocși (87,94%), dar există și minorități de penticostali (6,75%) și baptiști (2,13%). Pentru 1,74% din populație, nu este cunoscută apartenența confesională.

- **Populația Comunei Bretea Română , după etnie cuprinde:**

Conform ultimului recensământului majoritatea locuitorilor sunt români (97,25%). Pentru 1,74% din populație, apartenența etnică nu este cunoscută.

Localitatea	**Populaţia**			**Locuințe**
	Total populaţie	**Bărbaţi**	**Femei**	
Bretea Română	266	128	138	111

Bătălar	246	117	129	98
Bercu	11	5	6	9
Bretea Streiului	261	126	135	85
Covragiu	155	78	77	77
Gânțaga	282	140	142	103
Măceu	360	185	175	157
Ocolişu Mare	236	113	123	131
Plopi	270	128	142	111
Ruşi	270	123	147	102
Vâlcele	239	117	122	90
Vâlcele bune	419	208	211	147
Vâlceluţa	37	24	13	13
Total	**3052**	**1492**	**1560**	**1234**

- **Structura populaţiei stabile** în comuna Bretea Română de peste 10 ani, la nivelul Recensământului din 2011 (5616 persoane) **pe niveluri de studii era**:

1. Studii superioare – 202 persoane
2. Şcoală postliceală şi de maiştri – 84 persoane
3. Liceu – 702 persoane
4. Şcoala profesională şi de ucenici 424 persoane
5. Gimnaziu – 906 persoane
6. Şcoala primară – 417 persoane
7. Fără studii – 77 persoane

Din punct de vedere al stării civile regăsim 948 persoane necăsătorite, 1620 persoane căsătorite, 397 văduve şi 86 divorţate.

Anexa 6.a

Componența nominală, perioada/perioadele de exercitare a mandatelor aleșilor locali de la nivelul Comunei Bretea Română precum și apartenența politică a acestora, începând cu anul 1992

I. PRIMARI

a) mandatul 1992-1996

Nr. crt	**Nume si prenume**	Data nașterii	Aparteneta politică	Perioada
0	1	2	3	4
1	Guși Aurica	01.01.1960	FSN	1992-1996

b) mandatul 1996-2000

Nr. crt	**Nume si prenume**	Data nașterii	Aparteneta politică	Perioada
0	1	2	3	4
1	Guși Aurica	01.01.1960	PDSR	1996-2000

c) mandatul 2000-2004

Nr. crt	**Nume si prenume**	Data nașterii	Aparteneta politică	Perioada
0	1	2	3	4
1	Guși Aurica	01.01.1960	PD	2000-2004

d) mandatul 2004-2008

Nr. crt	**Nume si prenume**	Data nașterii	Aparteneta politică	Perioada
0	1	2	3	4
1	Guși Aurica	01.01.1960	PD	2004-2008

e) mandatul 2008-2012

Nr. crt	**Nume si prenume**	Data nașterii	Aparteneta politică	Perioada
0	1	2	3	4
1	Jurj Ioan	15.09.1956	PNL	2008-2012

f) mandatul 2012-2016

Nr. crt	**Nume si prenume**	Data nașterii	Aparteneta politică	Perioada
0	1	2	3	4
1	Jurj Ioan	15.09.1956	USL	2012-2016

g) mandatul 2016-2020

Nr. crt	**Nume si prenume**	Data nașterii	Aparteneta politică	Perioada
0	1	2	3	4
1	Ionescu Gruia Razvan Ciprian	25.06.1979	PSD	2016-2020

h) mandatul 2020-2024

Nr. crt	**Nume si prenume**	Data nașterii	Aparteneta politică	Perioada
0	1	2	3	4
1	Ionescu Gruia Razvan Ciprian	25.06.1979	PSD	2020-PREZENT

Anexa nr. 6.b

Componența nominală, perioada/perioadele de exercitare ale mandatelor aleșilor locali de la nivelul Comunei Bretea Română , precum și apartenența politică a acestora, începând cu anul 1992

I. CONSILIERI LOCALI

a) mandatul 1992-1996

Nr. crt	**Nume si prenume**	Data nașterii	Aparteneta politică	Perioada
0	1	2	3	4
1	Alexoi Dionisie	15.05.1951	ME	1992-1996
2	Petrescu Adrian	26.10.1961	CD	1992-1996
3	Coposescu Viorel	18.05.1945	FSN	1992-1996
4	Sterian Ilie	23.08.1920	FSN	1992-1996
5	Bacter Alexandru	09.01.1956	CD	1992-1996
6	Tatulea Ioan	21.01.1931	FSN	1992-1996
7	Neag Viorel	23.11.1937	CD	1992-1996
8	Vâtcă Ioan	02.08.1957	FSN	1992-1996
9	Lăzărescu Ioan	06.11.1944	FSN	1992-1996
10	Pop Ioan	15.06.1922	FSN	1992-1996
11	Bretean Pantelie	11.12.1934	FSN	1992-1996
12	Boantă Gheorghe	25.10.1922	CD	1992-1994
13	Stoicoi Emil	05.08.1941	CD	1992-1996
14	Tatulescu Doinel	01.01.1925	CD	1994-1996

b) mandatul 1996-2000

Nr. crt	**Nume si prenume**	Data nașterii	Aparteneta politică	Perioada
0	1	2	3	4
1	Șerban Gheorghe	14.03.1937	PSM	1996-2000
2	Săliștean Ilie	07.02.1966	PDSR	1996-2000
3	Martin Simion	05.07.1937	PDSR	1996-1999
4	Martin Elemer	04.10.1924	PDSR	1996-2000
5	Amărăzeanu Dumitru	11.06.1936	PUNR	1996-2000
6	Sterian Petru	06.11.1947	PDAR	1996-2000
7	Buzdugan Ioan Gelu	08.10.1945	PDAR	1996-2000
8	Ceclea Lazăr	11.04.1952	PSM	1996-2000
9	Cocioaba Ioan	15.05.1935	PDSR	1996-2000
10	Stoicoi Emil	05.08.1941	PDSR	1996-2000
11	Tătulescu Doinel	01.01.1952	USD	1996-2000
12	Cutean Gheorghe	25.04.1943	PDSR	1996-2000
13	Lăzărescu Ioan	06.11.1944	PDSR	1996-2000

c) mandatul 2000-2004

Nr. crt	**Nume si prenume**	Data nașterii	Aparteneta politică	Perioada
0	1	2	3	4
1	Gîlcoi Solomon	09.05.1959	PDSR	2000-2004
2	Muntean Simion	06.08.1946	PD	2000-2004
3	Ardelean Emilia Rodica	08.02.1958	PUR	2000-2004
4	Stanciu Nicușor	26.07.1967	PUR	2000-2004
5	Vîtcă Ionel	02.08.1957	PD	2000-2004
6	Martin Simion	05.07.1937	PD	2000-2001
7	Buzdugan Ioan Gelu	08.10.1945	APR	2000-2004
8	Jurj Ioan	15.09.1956	PRM	2000-2004
9	Cioară Ioan Gelu	04.03.1968	PRM	2000-2004
10	Cuteanu Gheorghe	25.04.1943	PDSR	2000-2002
11	Stoicoi Emil	05.08.1941	PSDR	2000-2004
12	Tătulescu Doinel	01.01.1952	PD	2000-2001
13	Coposaescu Silviu	25.06.1941	PD	2000-2004
14	Toderesc Aron Nicu	13.06.1955	PD	2001-2004
15	Șerbănescu Ioan	05.05.1947	PD	2001-2004
16	Lăzărescu Ioan	06.11.1944	PDSR	2002-2004

d) mandatul 2004-2008

Nr. crt	**Nume si prenume**	Data nașterii	Aparteneta politică	Perioada
0	1	2	3	4
1	Ardelean Emilia Rodica	08.02.1958	PUR	2004-2008
2	Coposescu Silviu	25.06.1945	PD	2004-2008
3	Stoicoi Emil	05.08.1941	PSD	2004-2008
4	Toderesc Aron Nicu	13.06.1955	PD	2004-2008
5	Tomuș Eugen	14.04.1960	PRM	2004-2008
6	Tătulescu Doinel	01.01.1952	PD	2004-2008
7	Manciu Paul Daniel	07.07.1971	PNL	2004-2008
8	Buzdugan Gelu Ovidiu	06.04.1976	PSD	2004-2008
9	Gîlcoi Solomon	09.05.1959	PSD	2004-2008
10	Popescu Florin	27.05.1962	PNL	2004-2008
11	Jurj Ioan	15.09.1956	PNL	2004-2008

e) mandatul 2008-2012

Nr. crt	**Nume si prenume**	Data nașterii	Aparteneta politică	Perioada
0	1	2	3	4
1	Ardelean Emilia Rodica	08.02.1958	PC	2008-2012
2	Coposescu Silviu	25.06.1941	PDL	2008-2012
3	Cimponeriu Gelu	05.09.1971	PNL	2008-2012
4	Gîlcoi Solomon	09.05.1959	PSD	2008-2012
5	Gușe Aurica	02.01.1960	PDL	2008-2012
6	Manciu Paul Daniel	07.07.1971	PNL	2008-2012
7	Sterean Ionel	18.03.1952	PNL	2008-2012
8	Stoicoi Emil	05.08.1941	PSD	2008-2012
9	Toderesc Aron Nicu	13.06.1955	PDL	2008-2012
10	Tomuș Eugen	14.04.1960	PRM	2008-2012
11	Beica Ioan Aron	05.03.1962	PNL	2008-2012

f) mandatul 2012-2016

Nr. crt	**Nume si prenume**	Data nașterii	Aparteneta politică	Perioada
0	1	2	3	4
1	Cimponieru Gelu	05.09.1971	USL	2012-2016
2	Gușe Aurica	02.01.1960	PP DD	2012-2013
3	Ardelean Emilia Rodica	08.02.1958	PP DD	2012-2016
4	Băiesc Cecilia Carmen	04. 10.1970	USP	2012-2016
5	Ionescu Gruia Răzvan Ciprian	25.06.1979	USP	2012-2016
6	Beica Ioan Aron	05.03.1962	USL	2012-2016
7	Manciu Paul Daniel	07.07.1971	USL	2012-2016
8	Munteanu Cristinel Giulianu	19.08.1972	USP	2012-2016
9	Toderesc Gheorghe Gigel	30.11.1969	USP	2012-2016
10	Stanciu Nicusor	26.07.1967	USL	2012-2016
11	Gîlcoi Solomon	09.05.1959	USL	2012-2016
12	Cimponeri Ramona Aurica	21.05.1983	PP DD	2013-2016

g) mandatul 2016-2020

Nr. crt	**Nume si prenume**	Data nașterii	Aparteneta politică	Perioada
0	1	2	3	4
1	Cimponieru Gelu	05.09.1971	PSD	2016-2020
2	Gușe Cornelia Pușa	05.09.1960	PSD	2016-2020

3	Guşe Emanuel Romeo	02.11.1980	PNL	2016-2020
4	Jurj Ioan	15.09.1956	PNL	2016-2020
5	Manciu Paul Daniel	07.07.1971	PSD	2016-2020
6	Merlușcă Adrian	28.11.1976	PNL	2016-2020
7	Munteanu Cristinel Giulianu	19.08.1972	PSD	2016-2020
8	Rus Valentin	10.03.1980	PMP	2016-2020
9	Stanciu Nicușor	26.07.1967	PSD	2016-2017
10	Sterian Nicolae	20.04.1966	PNL	2016-2020
11	Martin Simion Silviu	25.08.1963	PSD	2017-2020
12	Beica Ioan Aron	05.03.1962	PSD	2016-2020

h) mandatul 2020-2024

Nr. crt	**Nume si prenume**	Data nașterii	Aparteneta politică	Perioada
0	1	2	3	4
1	Bocanu Cornel Vasile	12.02.1977	PSD	2020-prezent
2	Cimponieru Gelu	05.09.1971	PSD	2020-prezent
3	Gîlcoi Cornel	13.09.1958	PNL	2020-prezent
4	Manciu Paul Daniel	07.07.1971	PSD	2020-prezent
5	Merluscă Adrian Aurelian	28.11.1976	PNL	2020-prezent
6	Beica Ioan Aron	05.03.1962	PSD	2020-prezent
7	Bultean Răzvan Lucian	02.10.1958	PSD	2020-prezent
8	Dărăbanți Nelu	01.01.1969	PSD	2020-prezent
9	Dobrean Daniel	20.05.1973	PNL	2020-prezent
10	Turdășan Marcel	12.08.1970	PSD	2020-prezent
11	Martin Simion Silviu	25.08.1963	PSD	2020-prezent

II. VICEPRIMARI

a) mandatul 1992-1996

Nr. crt	**Nume si prenume**	Data nașterii	Aparteneta politică	Perioada
0	1	2	3	4
1	Martin Elemer	04.10.1924	FSN	1992-1996

b) mandatul 1996-2000

Nr. crt	**Nume si prenume**	Data nașterii	Aparteneta politică	Perioada
0	1	2	3	4
1	Gilcoi Solomon	09.05.1959	PDSR	1996-2000

c) mandatul 2000-2004

Nr. crt	**Nume si prenume**	Data nașterii	Aparteneta politică	Perioada
0	1	2	3	4
1	Tatulescu Doinel	01.01.1952	PD	2000-2004

d) mandatul 2004-2008

Nr. crt	**Nume si prenume**	Data nașterii	Aparteneta politică	Perioada
0	1	2	3	4
1	Jurj Ioan	15.09.1956	PNL	2004-2008

e) mandatul 2008-2012

Nr. crt	**Nume si prenume**	Data nașterii	Aparteneta politică	Perioada
0	1	2	3	4
1	Beica Ioan Aron	05.03.1962	PNL	2008-2012

f) mandatul 2012-2016

Nr. crt	**Nume si prenume**	Data nașterii	Aparteneta politică	Perioada
0	1	2	3	4
1	Beica Ioan Aron	05.03.1962	PSD	2012-2016

g) mandatul 2016-2020

Nr. crt	**Nume si prenume**	Data nașterii	Aparteneta politică	Perioada
0	1	2	3	4
1	Beica Ioan Aron	05.03.1962	PSD	2016-2020

h) mandatul 2020-2024

Nr. crt	**Nume si prenume**	Data nașterii	Aparteneta politică	Perioada
0	1	2	3	4
1	Beica Ioan Aron	05.03.1962	PSD	2020-prezent

Anexa 7

Procedura privind acordarea titlului de cetățean de onoare al Comunei Bretea Română , respectiv a certificatului de fiu/fiică al/a Comunei Bretea Română , judeţul Hunedoara

Art. 1. – Titlul de "Cetățean de onoare al Comunei Bretea Română, judeţul Hunedoara", denumit în continuare Titlu reprezintă cea mai înaltă distincție acordată de către Consiliul Local al Comunei Bretea Română .

Art. 2. – Certificatul de "Fiu/fiică al/a Comunei Bretea Română judeţul Hunedoara" denumit în continuare Certificat reprezintă distincția acordată de către Consiliul Local al Comunei Bretea Română persoanelor născute în Comuna Bretea Română , la împlinirea vârstei de 18 ani.

Art. 3. – Titlul și Certificatul se pot acorda la inițiativa:

a) Primarului;
b) Consilierilor locali;
c) Unui număr de cel puțin 5% din numărul total al locuitorilor cu drept de vot înscriși în Registrul electoral cu domiciliul sau reședința în unitatea administrativ-teritorială respectivă.

Art. 4. – Acordarea Titlului și a Certificatului nu este condiționată de cetățenie, naționalitate, vârstă, domiciliu, sex, religie, apartenență politică.

Art. 5. - Titlul și Certificatul au următoarele caracteristici:

a) este personal;
b) este netransmisibil;
c) este un drept al titularului;
d) are valabilitate nedeterminată.

Art. 6. - Sunt îndreptățite să fie propuse pentru acordarea Titlului, categoriile de persoane sau personalități care se găsesc în una din următoarele situații:

a) personalități cu recunoaștere națională sau universală care și-au pus amprenta asupra dezvoltării Comunei Bretea Română și a imaginii acesteia;

b) personalități care, prin realizările lor deosebite, au făcut cunoscut numele Comunei Bretea Română , în țară și străinătate;

c) persoane care, prin acțiunile lor, au preîntâmpinat producerea de evenimente deosebit de grave, sau prin sacrificiul suprem au salvat viețile concetățenilor lor, în Comuna Bretea Română ;

d) persoane care, prin acțiunile lor dezinteresate (donații, acțiuni umanitare, etc.), au produs o îmbunătățire simțitoare a condițiilor de viață a locuitorilor Comunei Bretea Română ;

e) foști deținuți politici sau veterani de război care prin activitatea lor ulterioară au un aport la realizarea unei imagini pozitive a Comunei Bretea Română în lume;

f) sportivi din Comuna Bretea Română, judeţul Hunedoara care au obținut rezultate deosebite în competiții sportive internaționale;

g) alte situații stabilite prin regulamentul de organizare și funcționare al consiliului local, după caz.

Art. 7. - Nu pot deține Titlul, persoanele care se găsesc în una din următoarele situații:

a) condamnate prin hotărâre judecătorească definitivă, pentru infracțiuni contra statului, crime împotriva umanității, fapte penale;

b) care au dosare pe rol, în cauze care ar leza imaginea Titlului, propunerea se va face după clarificarea situației juridice.

Art. 8. – (1) Persoanele prevăzute la art. 3 solicită acordarea Titlului sau a Certificatului prin depunerea unui dosar la unitatea administrativ-teritorială respectivă.

(2) Dosarul prevăzut la alin. (1) cu privire la acordarea Titlului cuprinde cel puțin următoarele înscrisuri:

a) Actul de identitate (copie vizată în conformitate cu originalul);
b) Curriculum vitae (în original);
c) Certificat de cazier judiciar (în original);
d) Actul de deces al celui propus, după caz, (copie vizată în conformitate cu originalul).

(3) Dosarul prevăzut la alin. (1) cu privire la acordarea Certificatului cuprinde cel puțin următoarele înscrisuri:

a) Actul de identitate (copie vizată în conformitate cu originalul);
b) Curriculum vitae (în original).

(4) Persoanele prevăzute la art. 3, după înregistrarea dosarului depun la secretarul general al unității administrativ-teritoriale proiectul de hotărâre de consiliu însoțit de referatul de aprobare și dosarul prevăzut la alin. (2) sau (3).

(5) Proiectul de hotărâre prevăzut la alin. (4) este înscris pe ordinea de zi a ședințelor consiliului dacă sunt îndeplinite prevederile art. 136 alin. (8) din Ordonanța de urgență a Guvernului nr. 57/2019 privind Codul administrativ.

(6) Proiectul de hotărâre prevăzut la alin. (4) este dezbătut în ședință ordinară sau extraordinară.

(7) Hotărârea privind acordarea Titlului sau a Certificatului, după caz, se adoptă cu majoritatea absolută a consilierilor consiliului local sau județean, după caz.

(8) Propunerile respinse nu pot fi reintroduse în dezbatere pe perioada mandatului în curs.

(9) Decernarea Titlului se face de către Primarul Comunei Bretea Română, judeţul Hunedoara în cadrul ședințelor ordinare sau extraordinare ale Consiliului Local ale Comunei Bretea Română .

(10) Acordarea Certificatului se face de către Primarul Comunei Bretea Română, în cadrul unei festivități care se organizează de către Primar .

Art. 9. – Înmânarea Titlului se realizează după cum urmează:

a) președintele de ședință anunță festivitatea ce urmează să se desfășoare;

b) primarul Comunei Bretea Română prezintă referatul de aprobare care a stat la baza propunerii de Hotărâre a Consiliului Local nr. ....[1];

c) primarul Comunei Bretea Română înmânează Diploma de „Cetățean de onoare al Comunei Bretea Română persoanei laureate sau persoanei care o reprezintă;

d) ia cuvântul persoana laureată sau reprezentantul acesteia;

[1] Se va completa cu numărul Hotărârii Consiliului Județean sau a Hotărârii Consiliului Local prin care s-a adoptat acordarea Titlului.

e) pot să ia cuvântul și alte persoane prezente care doresc să sublinieze pe scurt meritele laureatului;

f) laureatul sau, după caz, persoana care îl reprezintă, este invitat/ă să scrie câteva rânduri în Cartea de onoare a Comunei Bretea Română.

Art. 10. – Deținătorii, în viață, ai Titlului dobândesc următoarele drepturi specifice:

a) dreptul de a lua cuvântul în ședințele Consiliului Local al Comunei Bretea Română, judeţul Hunedoara la dezbaterea materialelor care privesc întreaga comunitate;

b) dreptul de a participa la toate manifestările desfășurate sub patronajul Consiliului Local al Comunei Bretea Română, judeţul Hunedoara sau în care acesta este co-organizator;

c) dreptul de a călători gratuit pe toate mijloacele de transport în comun din Comunei Bretea Română, ;

d) dreptul de a participa gratuit la toate manifestările cultural-sportive organizate de instituțiile aflate în subordinea Consiliului Local.

e) alte drepturi stabilite prin regulamentul de organizare și funcționare al Consiliului Local al Comunei Bretea Română, judeţul Hunedoara

Art. 11. – Drepturile prevăzute la art. 6 încetează în următoarele situații:

a) decesul titularului;

b) retragerea Titlului.

Art. 12. – Titlul se retrage în următoarele situați:

a) atunci când ulterior decernării, apar incompatibilitățile prevăzute la art.7 a);

b) atunci când persoana laureată produce prejudicii de imagine sau de altă natură Comunei Bretea Română, locuitorilor săi sau țării.

Art. 13. – Retragerea Titlului se face de către Consiliul Local al Comunei Bretea Română, judeţul Hunedoara după următoarea metodologie:

a) este sesizat Consiliul Local al Comunei Bretea Română, judeţul Hunedoara de către persoanele menționate la art. 3;

b) dezbaterea cazului se va face în cadrul comisiilor Consiliului local;

c) retragerea Titlului se va face prin Hotărâre a Consiliului Local, adoptată cu majoritate absolută, cu aplicarea prevederilor art. 8 pentru dezbaterea candidaturii;

d) la ședința consiliului va fi invitat deținătorul Titlului, iar dacă va fi prezent i se va acorda cuvântul, la solicitarea sa.

Art.14. - Cetățenii de Onoare au datoria de a promova imaginea Comunei Bretea Română, judeţul Hunedoara.

Art.15. - Fiecare Cetățean de Onoare va planta un copac pe care va fi aplicată o plăcuță cu numele acestuia.

Art. 16. – Informațiile publice referitoare la „Cetățenii de onoare” vor fi publicate și în format electronic pe pagina de internet a unității administrativ-teritoriale respective.

Art. 17. – Legitimarea Cetățenilor de onoare sa va face în baza unui înscris denumit Brevet, semnat de către Primarul Comunei Bretea Română, judeţul Hunedoara.

Anexa 8a

Rețeaua rutieră

A. Drumuri de interes național
1. Autostrăzi – nu sunt
2. Drumuri expres – nu sunt
3. Drumuri internaționale «E» - nu sunt
4. Drumuri naționale principale: DN 66
   DN 66(Simeria - Petroşani) străbate teritoriul administrativ al comunei de la limita comunei din satul Ruşi şi iese spre oraşul Haţeg în perimetrul satului Plopi, cu o lungime de 9.54 km pe teritoriul comunei Bretea Română, judeţul Hunedoara

B. Drumuri de interes județean
   • Drumul judeţean DJ 668 (Sântămarie Orlea – Subcetate - Bretea Română – Streisângeorgiu - Călan) tranzitează teritoriul comunei din zona localităţii Bercu, trece prin Covragiu, Gânţaga, Bretea Română şi iese în zona localităţii Bățălar cu o lungime de 12.80 km pe teritoriul comunei Bretea Română, judeţul Hunedoara
   • Drum judetean DJ 668C spre Chitid (UAT Boșorod), cu o lungime de 10.23 km pe teritoriul comunei Bretea Română, judeţul Hunedoara
   • Drum judetean DJ 687K spre Silvașu de Jos (UAT Hațeg), cu o lungime de 2.35 km pe teritoriul comunei Bretea Română, judeţul Hunedoara

C. Drumuri de interes local

1.Drumuri comunale DC 59A, DC 60, DC 61A, DC 62, DC 101 şi DC 104

Drum comunal 59A Gânțaga - Vâlcelele Bune, cu o lungime de 2.65 km pe teritoriul Comunei Bretea Română;
Drum comunal 60 Vâlcele – Vâlceluţa, cu o lungime de 2.060 km pe teritoriul Comunei Bretea Română;
Drum comunal 61A Măceu, cu o lungime de 0.250 km pe teritoriul Comunei Bretea Română;
Drum comunal 62 Plopi, cu o lungime de 0.480 km pe teritoriul Comunei Bretea Română;
Drum comunal 101 Măceu, cu o lungime de 3.150 km pe teritoriul Comunei Bretea Română;
Drum comunal 104: Ruşi – Ocolişu Mare, cu o lungime de 3.340 km pe teritoriul Comunei Bretea Română.

2.Drumuri vicinale
Nu este cazul.

3.Străzi.

Lungimea totală a străzilor pe teritoriul comunei Bretea Română, judeţul Hunedoara este de 23.15 km.

Lungimea totală a drumurilor de exploatare, agricole şi forestiere pe teritoriul comunei este de 53.13 km.

Anexa 8b

Rețeaua de căi ferate

În zona centrală a comunei, pe directia N-S trece calea ferată dublă şi electrificată, linia CF 116, Simeria – Petroşani - Filiaşi .

Comuna este deservită de staţia CFR Bretea Streiului. Prin aceasta staţie se expediază materialele de construcţiii (sorturi) obţinute în balastierele de pe râul Strei.

De asemenea exista halte de oprire ale trenurilor pentru localităţile Covragiu, Măceu, Plopi şi Ruși.

Lungimea reţelei de cale ferată pe teritoriul comunei Bretea Română este de 10.512 km.

Anexa 9

Principalele instituții din domeniul educației, culturii, sănătății, asistenței sociale, presei, radioului, televiziunii și altele asemenea

I.Instituții din domeniul educației

În comuna Bretea Română este o unitate de învăţământ, Şcoala Gimnazială Bretea Română, ce are în structura sa Şcoala primară Măceu, Şcoala gimnazială Bretea Română precum şi Grădiniţele cu program normal Bretea Română, Vâlcele Bune, Plopi şi Măceu.

Şcoala a încheiat parteneriate în vederea diversificării ofertei de activităţi educative cu:

- medicul comunei;
- familia;
- Școala Gimnazială Boșorod;
- Asociația Franceză Q.S.O.P.H. Quimper în vederea depunerea unui nou proiect de finanțare europeana Erasmus + și continuării proiectului de organizare a Centrului de vacanță român francez în luna august.

Activităţi extracuriculare organizate de Şcoală:

- „Bun venit la școala!” Festivitatea de deschidere a anului şcolar
- „Toamna – frumusețe, bogăție și culoare” – concursuri, expoziții
- ,,Culorile toamnei” – parada dovlecilor/ costumelor- concurs, expozitie de fructe ornate, creații artistice
- „Ziua Națională de Comemorare a Holocaustului” 09 octombrie 2019
- „Copiii şi alimentaţia sănătoasă” -săptămâna fructelor și a legumelor (14-18 noiembrie 2019)
- ,,Ziua internațională a toleranței” – Manifestarea sentimentului de toleranță și prietenie -afișe cu mesaje
- ,,La mulți ani, Românie dragă !” – Ziua Națională a României- activități cultural-artistice
- ,,Dar din dar se face Rai!” acțiuni caritabile de sărbătoarea Sf. Nicolae
- ,,Crăciunul-prin ochii de copii” – activități cultural artistice, expoziții de felicitări, tradiții și obiceiuri
- „Eminescu, luceafărul poeziei românești” – expoziție de carte, concurs de poezii, recital, audiție pe versuri eminesciene, ZIUA CULTURII
-30 ianuarie – Ziua internaţională a nonviolenţei în şcoală, spune NU violenţei!

II. Instituții din domeniul culturii

- Căminul Cultural din localitatea Bretea Română .
- Căminul Cultural Bretea Strei;
- Căminul Cultural Băţălar;
- Căminul Cultural Covragiu;
- Căminul Cultural Gânţaga;
- Căminul Cultural Măceu;
- Căminul Cultural Ocolişu Mare;

- Căminul Cultural Ruşi;
- Căminul Cultural Plopi;
- Căminul Cultural Vâlcele Bune;
- Căminul Cultural Vâlcele.

III. Instituții din domeniul sănătății

Unitatea prin care se asigură asistența medicală este Dispensarul medical din localitatea Bretea Română , în care îşi desfăşoară activitatea un medic şi un asistent medical.

Pe teritoriul comunei există farmacie privată precum şi un dispensar veterinar, în care îsi desfăşoară activitatea un medic veterinar şi doi angajaţi cu studii medii.

IV. Instituții din domeniul asistenței sociale

Serviciile sociale la nivel de comună sunt reprezentate doar de serviciile sociale oferite persoanelor în dificultate de către administrația locală, neexistând alte servicii de tip social oferite cetăţenilor.

V. Instituții din domeniul presei, radioului, televiziunii și altele asemenea

Nu este cazul

VI. Instituții în domeniul tineretului și sportului

Asociaţia Sportivă "Sargeţia " Bretea Română ce are ca scop desfăşurarea, participarea şi organizarea unor activităţi, programe şi competiţii sportive, în domeniile: volei, popice, arte marţiale, tae knon do, kick box, thai box, judo, culturism, lupte libere, greco romane, automobilism, înot, ţah, aerobic, biliard, dansuri sportive, tenis, schi, mountain bike, skateboard, alpinism, patinaj pe rotile, fotbal, rugby, baschet, handbal, speologie, patinaj artistic, hochei, polo, gimnatică, atât pentru juniori cât şi pentru seniori, precum şi înfiinţarea de baze sportive şi agrement sportiv, participarea la competiţii organizate de Asociaţiile Judeţene pe plan judetean sau F.R.F. de specialitate pe plan intern, la turnee naţionale şi internaţionale, cât şi la competiţii organizate în alte ramuri sportive de către alte asociaţii, federaţii sau uniuni cu acelaşi scop.

Asociaţia De Vânătoare "Ţara Haţegului " ce are ca scop de a gospodării, în conformitate cu legea şi reglementările emise în acest scop, fondurile de vânătoare şi pescuit sportiv, primite în gestiune, asigurând şi protejând în acest fel, posibilitatea ca membrii săi sa practice vânătoarea şi pescuitul sportiv, ca modalităţi de petrecere a timpului liber şi de conservare a biodiversităţii faunei sălbatice şi a echilibrului în natura.

Anexa 10

Principalele funcțiuni economice, capacități de producție diversificate din sectorul secundar și terțiar, precum și din agricultură

Pe teritoriul comunei Bretea Română, judeţul Hunedoara îşi desfăşoară activitatea 272 agenţi economici dintre care 113 Societăţi cu Răspundere Limitată; 61 Intreprinderi Individuale; 80 Persoane Fizice Autorizate; 13 Intreprinderi Familiare; 1 Societate pe Acţiuni; 2 Societăţi în Nume Colectiv şi 2 Societăţi cooperative.

Distribuţia agenţilor economici din comună, pe localităţi componente:

Localitatea	Număr	Localitatea	Număr
Bretea Română	36	Vâlcele	41
Bretea Streiului	19	Vâlceluţa	5
Băţălar	24	Ocolişu Mare	19
Gânţaga	21	Ruşi	15
Vâlcele Bune	34	Plopi	27
Măceu	26	Covragiu	5

Potrivit codului CAEN principal de activitate, cei mai mulţi agenţi economici desfăşoară activitatea în domeniul agriculturii şi creşterii animalelor(129), alte domenii bine reprezentate sunt cel al construcţiilor, al întreţinerii şi reparaţiilor de maşini, comerţ etc. O singură societate desfăşoară activităţi de turism.

Cifrele de afaceri pe localităţi componente, realizate de către societaţile cu răspundere limitată cu sediile principale sau secundare în respectivele localităţi:

Vâlcele: - 88 710 lei, din care 55% din activităţi de construcţii, 38 din activităţi de panificaţie iar restul din activităţi de creştere a păsărilor;

Băţălar - 204 141 lei, din care 99.8% din activităţi de turnare a fontei iar diferenţa din lucrări de construcţii;

Ocolişu Mare: - 360 947 lei, din care 92% din activităţi de construcţii iar restul din activităţi de tipărire;

Ruşi: - 593 360 lei, din care 45% provine din activităţi de comerţ în magazine nespecializate, 42 din activităţi de fabricare a parfumurilor şi a cosmeticelor iar diferenţa din întreţinerea şi repararea autoturismelor;

Bercu: - 1 002 003 lei, din care 99.2% provine din activităţi de organizare a expoziţiilor şi a târgurilor, iar diferenţa din activităţi suport pentru interpretare artistică şi creşterea porcinelor;

Măceu: -1 364 066 lei din care 83.5% provine din activităţi de transporturi, 9,4% din servicii de contabilitate si audit financiar, 4.5% din lucrări de instalaţii iar diferenţa din activităţi de comerţ

Bretea Română: - 2 651 856 lei din care 33.3% provine din activităţi de construcţii, 31.8% din activităţi de creştere a ovinelor şi caprinelor, 24.12% din activităţi de baruri, 9.4 % din transport de mărfuri iar diferenţa din activităţi de comerţ cu alte produse alimentare;

Gânţaga: - 2 686 397 lei din care 97.6% provine din activităţi de comerţ cu ridicata iar diferenţa din activităţi de asistenţă stomatologică;

Vâlcele Bune - 5 341 307 lei din care 82% provine din activităţi de construcţii, 12% din activităţi de transport, 4.5% din baruri şi diferenţa din repararea şi întreţinerea autovehivcolelor

Bretea Streiului - 49 230 314 lei din 97% provine din activităţi de depozitare, 2.4% din activităţi de curierat iar diferenţa din lucrări de pardoseli şi placare pereţi.

Suprafaţa totală agricolă a comunei este de 6131 hectare teren, cu următoarea distribuţie după modul de folosinţă: 2937ha arabil, pașuni și fânețe 3170 şi livezi 25 ha.

Structura suprafeţelor agricole pe principalele culturi, la finele anului 2020, se prezintă astfel:

Cereale pentru boabe	**Total 1275 ha**, din care:	
	Grâu comun de toamnă	300
	Triticale de toamnă	25
	Orz	50
	Orzoaică de primăvară	50
	Ovăz de primăvara	50
	Porumb	800
Cartofi	**Total 200 ha**, din care:	
	Cartofi de vară	20
	Cartofi de toamnă	180
Legume în câmp şi solarii	**Total 210 ha**, din care:	
	Tomate	30
	Ceapă	25
	Usturoi	5
	Varză	40
	Ardei	10
	Castraveţi	10
	Rădăcinoase	25
	Mazăre păstai	2
	Fasole păstai	20
	Vinete	5
	Conopida	1
	Alte legume	37
Plante de nutreţ	**Total 1000 ha,** din care:	
	Perene vechi şi noi	600
	Anuale pentru fân şi masă verde	400

Păşuni naturale în folosinţă	**Total 2136ha**	
Fâneţe naturale în folosinţă	**Total 1304 ha**	
Livezi şi pepiniere pomicole	**Total 25 ha,** din care:	
	Livezi pe rod	20
	Livezi tinere neintrate pe rod	5

Cultura pomilor fructiferi reprezintă o parte importantă a agriculturii comunei Bretea Română, judeţul Hunedoara, regăsim 106170 pomi fructiferi pe rod şi 9980 pomi fructiferi tineri. Pe rod avem 4000 de meri (plus 2500 tineri), 1780 peri (plus 500 tineri), 650 piersici (plus 350 tineri), 660 caişi şi zarzări (plus 250 tineri), cireşi şi vişini 580 (plus 400 tineri), pruni 96 000 (plus 5600 tineri), nuci 1800 (plus 200 tineri) şi alţi pomi fructiferi 700 (plus 200 tineri).

Efectivele de animale în comuna Bretea Română :

	Existent la 01.01.2021	Din care matcă	Fătări	Cumpărări din alte sectoare	Total	Existent la 28.02.2021	Din care matcă
Bovine	7500	580	500		1250	655	500
Porcine	1010	100	1000	-	2010	700	120
Ovine	7455	5000	5000	-	12455	7000	5000
Caprine	300	250	250	90	640	430	350
Păsări	7500	6000	14 000	2000	23 500	7000	6000
Cabaline	40	15	15	-	55	32	10

Anexa 11

Inventarul bunurilor aflate în patrimoniul Comunei Bretea Română

I. Inventarul bunurilor imobile din domeniul public al Comunei Bretea Română

Nr. crt.	Codul de clasificare	Denumirea bunului	Elemente de identificare	Anul dobândirii, sau după caz anul dării în folosinţă	Situaţia juridică actuală Denumire act proprietate sau alte acte doveditoare
DRUMURI COMUNALE, DRUMURI DE EXPLOATAŢIE AGRICOLÂ, ULIŢE, STRĂZI, PODURI					
1.	1.3.7.2.	Drum comunal 104: Ruşi – Ocolişu Mare	Localitatea Ruşi – Ocolişu Mare. Îmbrăcăminţi asfaltice uşoare. KM 0+000 – 3 +340 Lungime = 3340m, Lăţime = 7 Suprafaţa = 23380 mp.	1999	O.G.R. nr. 43/1997; H.G.R. nr. 540/2000 H.C.L. Bretea Română nr. 46/2010
2.	1.3.7.2. 1.3.7.1.	Drum comunal 101 Măceu	DN 66 – localitatea Măceu Îmbrăcăminţi asfaltice uşoare. KM 0+000 – 1 +350 Lungime = 3150 m, Lăţime = 6 Suprafaţa = 18900 mp.	1999	O.G.R. nr. 43/1997; H.G.R. nr. 540/2000 H.C.L. Bretea Română nr. 46/2010
3.	1.3.7.2.	Drum comunal 62 : Plopi	DN 66 – localitatea Plopi Îmbrăcăminţi asfaltice uşoare. KM 0+000 – 0 +480 Lungime = 480 m, Lăţime = 7 Suprafaţa = 3360 mp.	1999	O.G.R. nr. 43/1997; H.G.R. nr. 540/2000 H.C.L. Bretea Română nr. 46/2010

4.	1.3.7.1.	Drum comunal 61A Măceu	DN 66 – localitatea Bretea Streiului Drum pietruit KM 0+000 – 0 +250 Lungime = 250 m, Lăţime = 7 Suprafaţa = 1750 mp.	1999	O.G.R. nr. 43/1997; H.G.R. nr. 540/2000 H.C.L. Bretea Română nr. 46/2010
5.	1.3.7.2. 1.3.7.1.	Drum comunal 60 Vâlcele – Vâlceluţa	DJ 668 – localitatea Vâlceluţa Îmbrăcăminţi asfaltice uşoare. KM 0+000 – 2 + 060 Lungime = 2060 m, Lăţime = 5 Suprafaţa = 10300 mp.	1999	O.G.R. nr. 43/1997; H.G.R. nr. 540/2000 H.C.L. Bretea Română nr. 46/2010
6.	1.3.7.1.	Drum comunal 61A Măceu	DN 66 – localitatea Bretea Streiului Drum pietruit KM 0+000 – 0 +250 Lungime = 250 m, Lăţime = 7 Suprafaţa = 1750 mp.	1999	O.G.R. nr. 43/1997; H.G.R. nr. 540/2000 H.C.L. Bretea Română nr. 46/2010
7.	1.3.7.3.	Stradă Principală Vâlcelele Bune	DJ 668C – localitatea Vâlcelele Bune Îmbrăcăminte din beton (Ranforsare cu LH) KM 0+000 – 0 +900 Lungime = 900 m, Lăţime = 5 Suprafaţa = 4500 mp.	2000	O.G.R. nr. 43/1997; H.G.R. nr. 540/2000 H.C.L. Bretea Română nr. 46/2010
8.	1.3.7.3.	Stradă Principală Vâlcele	DJ 668C – localitatea Vâlcele Îmbrăcăminte din beton (Ranforsare cu LH) KM 0+000 – 0 +340 Lungime = 340 m, Lăţime = 5 Suprafaţa = 1700 mp.	2000	O.G.R. nr. 43/1997; H.C.L. Bretea Română nr. 46/2010
9.	1.3.7.1.	Stradă Principală Ruşi	Localitatea Ruşi(din DN 66 până la imobilul nr. 57) Drum pietruit	2000	O.G.R. nr. 43/1997; H.C.L. Bretea Română nr. 46/2010

			KM 0+000 – 0 +630 Lungime = 630 m, Lăţime = 4 Suprafaţa = 2520 mp.		
10.	1.3.7.1.	Drum de exploataţie agricolă În Zăvoaie Nr. 1	Drum din DJ 668C, pe la Tăbăcoanea până la moara lui Floruş, Bretea Română. Drum din pământ. Lungime = 1 260 m, Lăţime = 4 Suprafaţa = 5040 mp.	1999	H.C.L. Bretea Română nr. 35/2010; H.C.L. Bretea Română nr. 46/2010
11.	1.3.7.1.	Drum de exploataţie agricolă În Zăvoaie Nr. 2	Drum din DJ 668C, după Podul Mare Bretea Română, paralel cu râul Strei. Drum din pământ. Lungime = 1 000 m, Lăţime = 4 Suprafaţa = 4000 mp.	1999	H.C.L. Bretea Română nr. 35/2010; H.C.L. Bretea Română nr. 46/2010
12.	1.3.7.1.	Drum de exploataţie agricolă În Luncă Nr. 1	Drum din DJ 668 Bretea Română, până la păşunea Măceu Drum din pământ. Lungime = 400 m, Lăţime = 4 Suprafaţa = 1600 mp.	1999	H.C.L. Bretea Română nr. 35/2010; H.C.L. Bretea Română nr. 46/2010
13.	1.3.7.1.	Drum de exploataţie agricolă În Luncă Nr. 2	Drum din DJ 668 Bretea Română, până la drumul dintre rândul 1 şi rândul 2 al parcelelor de teren agricol din Lunca Drum din pământ. Lungime = 240 m, Lăţime = 4 Suprafaţa = 960 mp.	1999	H.C.L. Bretea Română nr. 35/2010; H.C.L. Bretea Română nr. 46/2010
14.	1.3.7.1.	Drum de exploataţie agricolă În Luncă Nr. 3	Drum din DJ 668 Bretea Română, până la drumul dintre rândul 1 şi rândul 2 al parcelelor de teren agricol din Lunca Drum din pământ.	1999	H.C.L. Bretea Română nr. 35/2010; H.C.L. Bretea Română nr. 46/2010

			Lungime = 325 m, Lăţime = 4 Suprafaţa = 1300 mp.		
15.	1.3.7.1.	Drum de exploataţie agricolă În Luncă Nr. 4	Drum din DJ 668 Bretea Română, până la drumul dintre rândul 1 şi rândul 2 al parcelelor de teren agricol din Lunca Drum din pământ. Lungime = 390 m, Lăţime = 4 Suprafaţa = 1560 mp.	1999	H.C.L. Bretea Română nr. 35/2010; H.C.L. Bretea Română nr. 46/2010
16.	1.3.7.1.	Drum de exploataţie agricolă În Luncă Nr. 5	Drum din canal Bretea Română, până la hotar Băţălar, între rândul 1 şi rândul 2 al parcelelor de teren agricol din Lunca Drum din pământ. Lungime = 1600m, Lăţime = 4 Suprafaţa = 6400 mp.	1999	H.C.L. Bretea Română nr. 35/2010; H.C.L. Bretea Română nr. 46/2010
17.	1.3.7.1.	Drum de exploataţie agricolă Bodolescu	Drum din sat Bretea Română, până în drumul Vâlceluţei Drum din pământ. Lungime = 2535 m, Lăţime = 4 Suprafaţa = 10140 mp.	1999	H.C.L. Bretea Română nr. 35/2010; H.C.L. Bretea Română nr. 46/2010
18.	1.3.7.1.	Drum de exploataţie agricolă La Fântânele	Drum din sat Bretea Română, la Vâlcelele Bune. Drum din pământ. Lungime = 2900 m, Lăţime = 4 Suprafaţa = 11600 mp.	1999	H.C.L. Bretea Română nr. 35/2010; H.C.L. Bretea Română nr. 46/2010
19.	1.3.7.1.	Drum de exploataţie agricolă La Baraj	Drum din DJ 668C(de la Maier Miron) până la baraj Bretea Română. Drum din pământ. Lungime = 730 m, Lăţime = 4 Suprafaţa = 2920 mp.	1999	H.C.L. Bretea Română nr. 35/2010; H.C.L. Bretea Română nr. 46/2010

20.	1.3.7.1.	Drum de exploataţie agricolă Calea Morii	Drum DJ 668 până la moară (Floruş) Bretea Română. Drum din pământ. Lungime = 630 m, Lăţime = 4 Suprafaţa = 2520 mp.	1999	H.C.L. Bretea Română nr. 35/2010; H.C.L. Bretea Română nr. 46/2010
21.	1.3.7.1.	Drum de exploataţie agricolă În Păşune	Drum din DJ 668C până la iaz în păşune Bretea Română. Drum din pământ. Lungime = 370 m, Lăţime = 4 Suprafaţa = 1480 mp.	1999	H.C.L. Bretea Română nr. 35/2010; H.C.L. Bretea Română nr. 46/2010
22.	1.3.7.1.	Drum de exploataţie agricolă La Saivan Bretea Română	Drum din DJ 668C până la saivan I.A.S. Bretea Română. Drum din pământ. Lungime = 650 m, Lăţime = 4 Suprafaţa = 2600 mp.	1999	H.C.L. Bretea Română nr. 35/2010; H.C.L. Bretea Română nr. 46/2010
23.	1.3.7.1.	Drum de exploataţie agricolă La Bedei	Drum din DJ 668(de la podul de pe Bedei) până la Grecu Petru, sat Bretea Română. Drum din pământ. Lungime = 525 m, Lăţime = 4 Suprafaţa = 2100 mp.	1999	H.C.L. Bretea Română nr. 35/2010; H.C.L. Bretea Română nr. 46/2010
24.	1.3.7.1.	Drum de exploataţie agricolă În Ponori	Drum din DJ 668 printre holde până în Ponori, sat Băţălar. Drum din pământ. Lungime = 800 m, Lăţime = 4 Suprafaţa = 3200 mp.	1999	H.C.L. Bretea Română nr. 35/2010; H.C.L. Bretea Română nr. 46/2010
25.	1.3.7.1.	Drum de exploataţie agricolă În Zăvoaie	Drum din DJ 668 pe la fostul grajd C.A.P. Bătălar, la râul Strei. Drum din pământ. Lungime = 1000 m, Lăţime = 4 Suprafaţa = 4000 mp.	1999	H.C.L. Bretea Română nr. 35/2010; H.C.L. Bretea Română nr. 46/2010

26.	1.3.7.1.	Drum de exploataţie agricolă Pe Canal	Drum din DJ 668, sat Băţălar. pe canal la râul Strei Drum din pământ. Lungime = 1000 m, Lăţime = 4 Suprafaţa = 4000 mp.	1999	H.C.L. Bretea Română nr. 35/2010; H.C.L. Bretea Română nr. 46/2010
27.	1.3.7.1.	Drum de exploataţie agricolă La Saivan Băţălar	Drum din DJ 668 la fostul saivan I.A.S. sat Bătălar. Drum din pământ. Lungime = 1000 m, Lăţime = 4 Suprafaţa = 4000 mp.	1999	H.C.L. Bretea Română nr. 35/2010; H.C.L. Bretea Română nr. 46/2010
28.	1.3.7.1.	Drum de exploataţie agricolă A lui Gheorghe	Drum din sat Băţălar(de la ferma I.A.S.) la ferma din satul Chitid. Drum din pământ. Lungime = 2700 m, Lăţime = 4 Suprafaţa = 10800 mp.	1999	H.C.L. Bretea Română nr. 35/2010; H.C.L. Bretea Română nr. 46/2010
29.	1.3.7.1.	Drum de exploataţie agricolă Al Ohabei	Drum din DJ 668(de la pod) sat Băţălar la Ohaba. Drum din pământ. Lungime = 800 m, Lăţime = 4 Suprafaţa = 3200 mp.	1999	H.C.L. Bretea Română nr. 35/2010; H.C.L. Bretea Română nr. 46/2010
30.	1.3.7.1.	Drum de exploataţie agricolă Ciorasca	Drum din sat Băţălar până în drumul Vâlcele. Drum din pământ. Lungime = 2015 m, Lăţime = 4 Suprafaţa = 8060 mp.	1999	H.C.L. Bretea Română nr. 35/2010; H.C.L. Bretea Română nr. 46/2010
31.	1.3.7.1.	Drum de exploataţie agricolă În Luncă	Drum din DN 66 la râul Strei, prin faţa Casei de copii, sat Bretea Streiului. Drum din pământ. Lungime = 400 m, Lăţime = 4 Suprafaţa = 1600 mp.	1999	H.C.L. Bretea Română nr. 35/2010; H.C.L. Bretea Română nr. 46/2010

32.	1.3.7.1.	Drum de exploataţie agricolă Spre Pădure	Drum din DN 66 pe lângă cantonul Bretea Streiului. Drum din balast. Lungime = 1740 m, Lăţime = 4 Suprafaţa = 8700 mp.	1999	H.C.L. Bretea Română nr. 35/2010; H.C.L. Bretea Română nr. 46/2010
33.	1.3.7.1.	Drum de exploataţie agricolă Spre Plopi	Drum din DJ 668C între holdele satului Bretea Streiului, către satul Plopi. Drum din pământ. Lungime = 480 m, Lăţime = 4 Suprafaţa = 1920 mp.	1999	H.C.L. Bretea Română nr. 35/2010; H.C.L. Bretea Română nr. 46/2010
34.	1.3.7.1.	Drum de exploataţie agricolă Spre Balastieră	Drum din DJ 668C până la fosta balastieră(Cuteanu), sat Bretea Streiului Drum din pământ. Lungime = 700 m, Lăţime = 5 Suprafaţa = 3500 mp.	1999	H.C.L. Bretea Română nr. 35/2010; H.C.L. Bretea Română nr. 46/2010
35.	1.3.7.1.	Drum de exploataţie agricolă Pe Luncă Bretea Streiului	Drum din DJ 668C de la Podul Mare peste râul Strei, până la staţia de epurare, sat Bretea Streiului. Drum din pământ. Lungime = 1350 m, Lăţime = 5 Suprafaţa = 6750 mp.	1999	H.C.L. Bretea Română nr. 35/2010; H.C.L. Bretea Română nr. 46/2010
36.	1.3.7.1.	Drum de exploataţie agricolă la Străminoasa	Drum din satul Gânţaga la Străminoasa, sat Gânţaga. Drum din pământ. Lungime = 1300 m, Lăţime = 4 Suprafaţa = 5200 mp.	1999	H.C.L. Bretea Română nr. 35/2010; H.C.L. Bretea Română nr. 46/2010
37.	1.3.7.1.	Drum de exploataţie agricolă Calea Mare Nr. 1	Drum din satul Covragiu până la pârâul Strâmbei, sat Covragiu. Drum din pământ. Lungime = 1100 m, Lăţime = 4	1999	H.C.L. Bretea Română nr. 35/2010; H.C.L. Bretea Română nr. 46/2010

			Suprafaţa = 4400 mp.		
38.	1.3.7.1.	Drum de exploataţie agricolă la Ţelini	Drum de la pârâul hotarului până la baraj, sat Covragiu. Drum din pământ. Lungime = 600 m, Lăţime = 4 Suprafaţa = 2400 mp.	1999	H.C.L. Bretea Română nr. 35/2010; H.C.L. Bretea Română nr. 46/2010
39.	1.3.7.1.	Drum de exploataţie agricolă Calea Mare Nr. 2	Drum din Calea Mare până la baraj, sat Covragiu. Drum din pământ. Lungime = 770 m, Lăţime = 4 Suprafaţa = 3080 mp.	1999	H.C.L. Bretea Română nr. 35/2010; H.C.L. Bretea Română nr. 46/2010
40.	1.3.7.1.	Drum de exploataţie agricolă La Moară	Drum din luncă spre satul Plopi pe lângă fosta moară a satului Covragiu. Drum din pământ. Lungime = 1800 m, Lăţime = 4 Suprafaţa = 7200 mp.	1999	H.C.L. Bretea Română nr. 35/2010; H.C.L. Bretea Română nr. 46/2010
41.	1.3.7.1.	Drum de exploataţie agricolă La Balastieră	Drum de la fosta moară din luncă, sat Covragiu, la fosta balastieră, sat Plopi. Drum din pământ. Lungime = 2000 m, Lăţime = 6 Suprafaţa = 12000 mp.	1999	H.C.L. Bretea Română nr. 35/2010; H.C.L. Bretea Română nr. 46/2010
42.	1.3.7.1.	Drum de exploataţie agricolă La Gura Văii Nr.1	Drum din DJ 668(fost grajd C.A.P.) sat Covragiu, până la Gura Văii, sat Gânţaga. Drum din pământ. Lungime = 1000 m, Lăţime = 4 Suprafaţa = 4000 mp.	1999	H.C.L. Bretea Română nr. 35/2010; H.C.L. Bretea Română nr. 46/2010
43.	1.3.7.1.	Drum de exploataţie agricolă La Râpele Mari	Drum din DJ 668 de la cimitir, sat Gânţaga la Râpele Mari, către Râul Strei. Drum din pământ.	1999	H.C.L. Bretea Română nr. 35/2010; H.C.L. Bretea Română nr. 46/2010

			Lungime = 660 m, Lăţime = 4 Suprafaţa = 2540 mp.		
44.	1.3.7.1.	Drum de exploataţie agricolă La Gura Văii Nr.2	Drum din Gura Văii, sat Gânţaga la fosta Moară(Floruş) Bretea Română. Drum din pământ. Lungime = 1360 m, Lăţime = 4 Suprafaţa = 5440 mp.	1999	H.C.L. Bretea Română nr. 35/2010; H.C.L. Bretea Română nr. 46/2010
45.	1.3.7.1.	Drum de exploataţie agricolă La Zăvoiu Mic	Drum de la Gura Văii(Zăvoiu MIc) către râul Strei, luncă sat Gânţaga Drum din pământ. Lungime = 280 m, Lăţime = 4 Suprafaţa = 1120 mp.	1999	H.C.L. Bretea Română nr. 35/2010; H.C.L. Bretea Română nr. 46/2010
46.	1.3.7.1.	Drum de exploataţie agricolă La Râul Strei	Drum de la Gura Văi către râul Strei, luncă sat Gânţaga Drum din pământ. Lungime = 375 m, Lăţime = 4 Suprafaţa = 1500 mp.	1999	H.C.L. Bretea Română nr. 35/2010; H.C.L. Bretea Română nr. 46/2010
47.	1.3.7.1.	Drum de exploataţie agricolă Al Bălţilor	Drum de la Gura Văi către luncă(la Bălţi) sat Gânţaga Drum din pământ. Lungime = 700 m, Lăţime = 4 Suprafaţa = 2800 mp.	1999	H.C.L. Bretea Română nr. 35/2010; H.C.L. Bretea Română nr. 46/2010
48.	1.3.7.1.	Drum de exploataţie agricolă Lunca Mică	Drum de la Gura Văi până la canal sat Covragiu Drum din pământ. Lungime = 723 m, Lăţime = 4 Suprafaţa = 2892 mp.	1999	H.C.L. Bretea Română nr. 35/2010; H.C.L. Bretea Română nr. 46/2010
49.	1.3.7.1.	Drum de exploataţie agricolă Calea Şipuşului	Drum din sat Gânţaga(fost grajd C.A.P.) până la luncă. Drum din pământ. Lungime = 900 m, Lăţime = 5 Suprafaţa = 4500 mp.	1999	H.C.L. Bretea Română nr. 35/2010; H.C.L. Bretea Română nr. 46/2010

50.	1.3.7.1.	Drum de exploataţie agricolă Lacul Idului	Drum din DJ 668 până la Obreje, sat Gânţaga. Drum din pământ. Lungime = 540 m, Lăţime = 4 Suprafaţa = 2160 mp.	1999	H.C.L. Bretea Română nr. 35/2010; H.C.L. Bretea Română nr. 46/2010
51.	1.3.7.1.	Drum de exploataţie agricolă La Firoşi	Drum din DJ 668 până la Firoşi(Obreje), sat Gânţaga. Drum din pământ. Lungime = 250 m, Lăţime = 4 Suprafaţa = 1000 mp.	1999	H.C.L. Bretea Română nr. 35/2010; H.C.L. Bretea Română nr. 46/2010
52.	1.3.7.1.	Drum de exploataţie agricolă Valea Hotarului	Drum din DJ 668 până la hotar Vâlcelele Bune, sat Gânţaga. Drum din pământ. Lungime = 375 m, Lăţime = 4 Suprafaţa = 1500 mp.	1999	H.C.L. Bretea Română nr. 35/2010; H.C.L. Bretea Română nr. 46/2010
53.	1.3.7.1.	Drum de exploataţie agricolă Holdele Roşii(Năsipe)	Drum din DJ 668 până la Năsipe (Holdele Roşii), sat Gânţaga. Drum din pământ. Lungime = 600 m, Lăţime = 4 Suprafaţa = 2400 mp.	1999	H.C.L. Bretea Română nr. 35/2010; H.C.L. Bretea Română nr. 46/2010
54.	1.3.7.1.	Drum de exploataţie agricolă La Ogoare	Drum din DJ 668(cimitir), sat Gânţaga, până la Ogoare(pârâul Străminoasa) Drum din pământ. Lungime = 605 m, Lăţime = 4 Suprafaţa = 2420 mp.	1999	H.C.L. Bretea Română nr. 35/2010; H.C.L. Bretea Română nr. 46/2010
55.	1.3.7.1.	Drum de exploataţie agricolă La Gorgani	Drum din DC 59A la Gorgani, sat Gânţaga. Drum din pământ. Lungime = 1000 m, Lăţime = 4 Suprafaţa = 4000 mp.	1999	H.C.L. Bretea Română nr. 35/2010; H.C.L. Bretea Română nr. 46/2010

56.	1.3.7.1.	Drum de exploataţie agricolă La Ruşi Nr.1	Drum din DC 101, sat Măceu până la hotar sat Ruşi. Drum din pământ. Lungime = 1025 m, Lăţime = 4 Suprafaţa = 4100 mp.	1999	H.C.L. Bretea Română nr. 35/2010; H.C.L. Bretea Română nr. 46/2010
57.	1.3.7.1.	Drum de exploataţie agricolă La Ruşi Nr.2	Drum din sat Măceu până la hotar sat Ruşi(Noroaia). Drum din pământ. Lungime = 3215 m, Lăţime = 4 Suprafaţa = 12860 mp.	1999	H.C.L. Bretea Română nr. 35/2010; H.C.L. Bretea Română nr. 46/2010
58.	1.3.7.1.	Drum de exploataţie agricolă La Ruşi Nr.3	Drum din DC 101, sat Măceu paralel cu calea ferată până la hotar sat Ruşi. Drum din pământ. Lungime = 880 m, Lăţime = 4 Suprafaţa = 3520 mp.	1999	H.C.L. Bretea Română nr. 35/2010; H.C.L. Bretea Română nr. 46/2010
59.	1.3.7.1.	Drum de exploataţie agricolă În Dealul Călii	Drum din DC 101, printre văi şi Drăghiciu Laurenţiu până în Dealul Călii,sat Măceu. Drum din pământ. Lungime = 2000 m, Lăţime = 4 Suprafaţa = 8000 mp.	1999	H.C.L. Bretea Română nr. 35/2010; H.C.L. Bretea Română nr. 46/2010
60.	1.3.7.1.	Drum de exploataţie agricolă La Muncel	Drum de la Bradea Lazăr, în păşune, pe la Cocioabă Gheorghe, sat Măceu. Drum din pământ. Lungime = 1000 m, Lăţime = 4 Suprafaţa = 4000 mp.	1999	H.C.L. Bretea Română nr. 35/2010; H.C.L. Bretea Română nr. 46/2010
61.	1.3.7.1.	Drum de exploataţie agricolă La Şerban	Drum de la Lăi Abeluţ până în păşune(fosta via lui Szente),sat Măceu. Drum din pământ. Lungime = 500 m, Lăţime = 4	1999	H.C.L. Bretea Română nr. 35/2010; H.C.L. Bretea Română nr. 46/2010

			Suprafaţa = 2000 mp.		
62.	1.3.7.1.	Drum de exploataţie agricolă La Cociobeşti	Drum de la Jurmoni Petru, la pădure(Cociobeşti),sat Măceu. Drum din pământ. Lungime = 1000 m, Lăţime = 4 Suprafaţa = 4000 mp.	1999	H.C.L. Bretea Română nr. 35/2010; H.C.L. Bretea Română nr. 46/2010
63.	1.3.7.1.	Drum de exploataţie agricolă Uliţa Mică	Drum de la Opriţescu Gheorghe la Todorescu Gheorghe(Şutu),sat Măceu. Drum din pământ. Lungime = 600 m, Lăţime = 4 Suprafaţa = 2400 mp.	1999	H.C.L. Bretea Română nr. 35/2010; H.C.L. Bretea Română nr. 46/2010
64.	1.3.7.1.	Drum de exploataţie agricolă Calea lui Lazăr	Drum din DC 101, pe Calea lui Lazăr, până la Bedei, sat Măceu. Drum din pământ. Lungime = 900 m, Lăţime = 4 Suprafaţa = 3600 mp.	1999	H.C.L. Bretea Română nr. 35/2010; H.C.L. Bretea Română nr. 46/2010
65.	1.3.7.1.	Drum de exploataţie agricolă La Belei Nr.1	Drum din DC 101, paralel cu calea ferată, până la Valea Măceului, sat Măceu. Drum din pământ. Lungime = 900 m, Lăţime = 4 Suprafaţa = 3600 mp.	1999	H.C.L. Bretea Română nr. 35/2010; H.C.L. Bretea Română nr. 46/2010
66.	1.3.7.1.	Drum de exploataţie agricolă La Gârgan	Drum din DC 101, pe sub calea ferată până la Valea Gârganului, sat Măceu. Drum din pământ. Lungime = 1000 m, Lăţime = 4 Suprafaţa = 4000 mp.	1999	H.C.L. Bretea Română nr. 35/2010; H.C.L. Bretea Română nr. 46/2010
67.	1.3.7.1.	Drum de exploataţie agricolă La Livadie	Drum din DN66 la râul Strei, pe lângă Vichente, sat Măceu. Drum din pământ. Lungime = 400 m, Lăţime = 4	1999	H.C.L. Bretea Română nr. 35/2010; H.C.L. Bretea Română nr. 46/2010

			Suprafaţa = 1600 mp.		
68.	1.3.7.1.	Drum de exploataţie agricolă La Belei Nr.2	Drum din DN66 la râul Strei, de la Bedei printre holde(în diagonală), sat Măceu. Drum din pământ. Lungime = 560 m, Lăţime = 4 Suprafaţa = 2240 mp.	1999	H.C.L. Bretea Română nr. 35/2010; H.C.L. Bretea Română nr. 46/2010
69.	1.3.7.1.	Drum de exploataţie agricolă La Ţarină	Drum din DN66 la balastiera de lângă râul Strei, sat Măceu. Drum din pământ. Lungime = 480 m, Lăţime = 6 Suprafaţa = 2880 mp.	1999	H.C.L. Bretea Română nr. 35/2010; H.C.L. Bretea Română nr. 46/2010
70.	1.3.7.1.	Drum de exploataţie agricolă La Ruşi Nr.4	Drum de la ţarină(care merge la balastieră), pe sub DN66, până la hotar sat Ruşi, sat Măceu. Drum din pământ. Lungime = 840 m, Lăţime = 4 Suprafaţa = 3360 mp.	1999	H.C.L. Bretea Română nr. 35/2010; H.C.L. Bretea Română nr. 46/2010
71.	1.3.7.1.	Drum de exploataţie agricolă La Ruşi Nr.5	Drum de la ţarină(care merge la balastieră), până la hotar sat Ruşi, sat Măceu. Drum din pământ. Lungime = 870 m, Lăţime = 4 Suprafaţa = 3480 mp.	1999	H.C.L. Bretea Română nr. 35/2010; H.C.L. Bretea Română nr. 46/2010
72.	1.3.7.1.	Drum de exploataţie agricolă La Ruşi Nr.6	Drum de la ţarină(care merge la balastieră), până la păşunea satului Ruşi, sat Măceu. Drum din pământ. Lungime = 800 m, Lăţime = 4 Suprafaţa = 3200 mp.	1999	H.C.L. Bretea Română nr. 35/2010; H.C.L. Bretea Română nr. 46/2010
73.	1.3.7.1.	Drum de exploataţie agricolă Pe Luncă Măcea	Drum de la balastiera Măceu, până la staţia de epurare a satului Bretea Streiului.	1999	H.C.L. Bretea Română nr. 35/2010; H.C.L. Bretea Română nr. 46/2010

			Drum din balast. Lungime = 1320m, Lăţime = 5 Suprafaţa = 6600 mp.		
74.	1.3.7.1.	Drum de exploataţie agricolă Sub Calea Ferată(Ştrec)	Drum din DC 101 sat Măceu, pe sub calea ferată până la Bedei. Drum din pământ. Lungime = 900 m, Lăţime = 4 Suprafaţa = 3600 mp.	1999	H.C.L. Bretea Română nr. 35/2010; H.C.L. Bretea Română nr. 46/2010
75.	1.3.7.1.	Drum de exploataţie agricolă Printre Holdele Lungi	Drum de la ţarină pe sub DN 66, până la Bedei, sat Măceu. Drum din pământ. Lungime = 850 m, Lăţime = 4 Suprafaţa = 3400 mp.	1999	H.C.L. Bretea Română nr. 35/2010; H.C.L. Bretea Română nr. 46/2010
76.	1.3.7.1.	Drum de exploataţie agricolă La Calea Ferată	Drum din DC 101 până la calea ferată peste Calea lui Lazăr. Drum din pământ. Lungime = 690 m, Lăţime = 4 Suprafaţa = 2760 mp.	1999	H.C.L. Bretea Română nr. 35/2010; H.C.L. Bretea Română nr. 46/2010
77.	1.3.7.1.	Drum de exploataţie agricolă În Văi	Drum de la Ceac Lazăr în pârâul Văilor, pe sub terenul lui Drăghiciu Laurenţiu, sat Măceu. Drum din pământ. Lungime = 500 m, Lăţime = 4 Suprafaţa = 2000 mp.	1999	H.C.L. Bretea Română nr. 35/2010; H.C.L. Bretea Română nr. 46/2010
78.	1.3.7.1.	Drum de exploataţie agricolă În Dric	Drum din Văi spre hotarul satului Ruşi până la locul numit „Dric” Drum din pământ. Lungime = 1000 m, Lăţime = 4 Suprafaţa = 4000 mp.	1999	H.C.L. Bretea Română nr. 35/2010; H.C.L. Bretea Română nr. 46/2010
79.	1.3.7.1.	Drum de exploataţie agricolă Pe Valea Moruşului	Drum din capătul satului Ocolişu Mare până la drumul Silvaşului, sat Ocolişu Mare. Drum din pământ.	1999	H.C.L. Bretea Română nr. 35/2010; H.C.L. Bretea Română nr. 46/2010

			Lungime = 2000 m, Lăţime = 4 Suprafaţa = 8000 mp.		
80.	1.3.7.1.	Drum de exploataţie agricolă Spre Cozma	Drum din capătul satului Ocolişu Mare până în Poiana Bobii, sat Ocolişu Mare. Drum din pământ. Lungime = 2000 m, Lăţime = 4 Suprafaţa = 8000 mp.	1999	H.C.L. Bretea Română nr. 35/2010; H.C.L. Bretea Română nr. 46/2010
81.	1.3.7.1.	Drum de exploataţie agricolă La Poieni	Drum din satul Ocolişu Mare, pe sub Cânepi până la Poieni, sat Ocolişu Mare. Drum din pământ. Lungime = 1600 m, Lăţime = 4 Suprafaţa = 6400 mp.	1999	H.C.L. Bretea Română nr. 35/2010; H.C.L. Bretea Română nr. 46/2010
82.	1.3.7.1.	Drum de exploataţie agricolă Spre Costişi	Drum din satul Ocolişu Mare, până la hotarul satului Nădăştie, sat Ocolişu Mare. Drum din pământ. Lungime = 1500 m, Lăţime = 4 Suprafaţa = 6000 mp.	1999	H.C.L. Bretea Română nr. 35/2010; H.C.L. Bretea Română nr. 46/2010
83.	1.3.7.1.	Drum de exploataţie agricolă Căţânele Mari	Drum din DC104, pe sub Lăzurei, la Căţânele Mari, sat Ocolişu Mare. Drum din pământ. Lungime = 800 m, Lăţime = 4 Suprafaţa = 3200 mp.	1999	H.C.L. Bretea Română nr. 35/2010; H.C.L. Bretea Română nr. 46/2010
84.	1.3.7.1.	Drum de exploataţie agricolă La Hotar Strei	Drum din DC104, până la hotarul satului Strei, peste Valea Ocolişului, sat Ocolişu Mare. Drum din pământ. Lungime = 600 m, Lăţime = 4 Suprafaţa = 2400 mp.	1999	H.C.L. Bretea Română nr. 35/2010; H.C.L. Bretea Română nr. 46/2010

85.	1.3.7.1.	Drum de exploataţie agricolă La Hotar Ruşi spre Strei	Drum din DC104, paralel cu calea ferată, la hotarul satului Strei(Valea Ocolişului). Drum din pământ. Lungime = 1140 m, Lăţime = 4 Suprafaţa = 4560 mp.	1999	H.C.L. Bretea Română nr. 35/2010; H.C.L. Bretea Română nr. 46/2010
86.	1.3.7.1.	Drum de exploataţie agricolă Luncă Sat Plopi	Drum din satul Plopi, până la fosta balastieră(Cuteanu), sat Plopi. Drum din balast. Lungime = 1400 m, Lăţime = 5 Suprafaţa = 7000 mp.	1999	H.C.L. Bretea Română nr. 35/2010; H.C.L. Bretea Română nr. 46/2010
87.	1.3.7.1.	Drum de exploataţie agricolă La Moară Covragiu	Drum de la Bărboni Cornel, peste Pârâul Slivuţ, până la fosta moară Covragiu, sat Plopi. Drum din pământ. Lungime = 1250 m, Lăţime = 4 Suprafaţa = 5000 mp.	1999	H.C.L. Bretea Română nr. 35/2010; H.C.L. Bretea Română nr. 46/2010
88.	1.3.7.1.	Drum de exploataţie agricolă La Slivuţ	Drum din DN 66, până în păşune, pe lângă pârâul Slivuţ, sat Plopi. Drum din pământ. Lungime = 1000 m, Lăţime = 4 Suprafaţa = 4000 mp.	1999	H.C.L. Bretea Română nr. 35/2010; H.C.L. Bretea Română nr. 46/2010
89.	1.3.7.1.	Drum de exploataţie agricolă În Păşune (Pleş)	Drum din DN 66, până la Pleş, peste holdele de sus, sat Plopi. Drum din pământ. Lungime = 1000 m, Lăţime = 4 Suprafaţa = 4000 mp.	1999	H.C.L. Bretea Română nr. 35/2010; H.C.L. Bretea Română nr. 46/2010
90.	1.3.7.1.	Drum de exploataţie agricolă Pe Halângă	Drum din satul Plopi, la viaduct(fosta Unitate Militară Bretea Streiului), pe Halângă, sat Plopi. Drum din pământ.	1999	H.C.L. Bretea Română nr. 35/2010; H.C.L. Bretea Română nr. 46/2010

			Lungime = 1000 m, Lăţime = 4 Suprafaţa = 4000 mp.		
91.	1.3.7.1.	Drum de exploataţie agricolă În Dric	Drum din DC 104, până în păşune(Dric), sat Ruşi. Drum din pământ. Lungime = 1000 m, Lăţime = 4 Suprafaţa = 4000 mp.	1999	H.C.L. Bretea Română nr. 35/2010; H.C.L. Bretea Română nr. 46/2010
92.	1.3.7.1.	Drum de exploataţie agricolă La Mesteceni	Drum de la calea ferată până în păşune(La Piatră), sat Ruşi. Drum din pământ. Lungime = 2000 m, Lăţime = 4 Suprafaţa = 8000 mp.	1999	H.C.L. Bretea Română nr. 35/2010; H.C.L. Bretea Română nr. 46/2010
93.	1.3.7.1.	Drum de exploataţie agricolă Pe Luncă Ruşi	Drum din satul Ruşi(de la Iancu), pe malul râului Strei, până la hotar sat Măceu, sat Ruşi. Drum din balast. Lungime = 1800 m, Lăţime = 4 Suprafaţa = 7200 mp.	1999	H.C.L. Bretea Română nr. 35/2010; H.C.L. Bretea Română nr. 46/2010
94.	1.3.7.1.	Drum de exploataţie agricolă Peste Apă Nr.1	Drum din canalul satului Băţălar, spre hotarul satului Măceu(peste apă), sat Ruşi. Drum din pământ. Lungime = 1000 m, Lăţime = 4 Suprafaţa = 4000 mp.	1999	H.C.L. Bretea Română nr. 35/2010; H.C.L. Bretea Română nr. 46/2010
95.	1.3.7.1.	Drum de exploataţie agricolă Peste Apă Nr.2	Drum din canalul satului Băţălar, spre hotarul satului Măceu(peste apă), sat Ruşi. Drum din pământ. Lungime = 1140 m, Lăţime = 4 Suprafaţa = 4560 mp.	1999	H.C.L. Bretea Română nr. 35/2010; H.C.L. Bretea Română nr. 46/2010
96.	1.3.7.1.	Drum de exploataţie agricolă Spre Băţălar	Drum din satul Ruşi, către râul Strei, până în canalul satului Băţălar, sat Ruşi.	1999	H.C.L. Bretea Română nr. 35/2010; H.C.L. Bretea Română nr. 46/2010

			Drum din pământ. Lungime = 900 m, Lăţime = 4 Suprafaţa = 3600 mp.		
97.	1.3.7.1.	Drum de exploataţie agricolă Calea Morii	Drum din DJ 668C, până la fost I.A.S. Bretea Română, sat Vâlcelele Bune. Drum din pământ. Lungime = 1300 m, Lăţime = 4 Suprafaţa = 5200 mp.	1999	H.C.L. Bretea Română nr. 35/2010; H.C.L. Bretea Română nr. 46/2010
98.	1.3.7.1.	Drum de exploataţie agricolă La Ogoare	Drum din DJ 668C, printre holde, până la Ogoare, sat Vâlcelele Bune. Drum din pământ. Lungime = 930 m, Lăţime = 4 Suprafaţa = 3720 mp.	1999	H.C.L. Bretea Română nr. 35/2010; H.C.L. Bretea Română nr. 46/2010
99.	1.3.7.1.	Drum de exploataţie agricolă La Bar Nr.1.	Drum din Poiana Plopii, până la păşunea de la Bar, sat Vâlcelele Bune. Drum din pământ. Lungime = 750 m, Lăţime = 4 Suprafaţa = 3000 mp.	1999	H.C.L. Bretea Română nr. 35/2010; H.C.L. Bretea Română nr. 46/2010
100.	1.3.7.1.	Drum de exploataţie agricolă La Bar Nr.2.	Drum din DJ 668C, pe sub parcela lui Coman Adam, până la canalul de la Bar, sat Vâlcelele Bune. Drum din pământ. Lungime = 450 m, Lăţime = 4 Suprafaţa = 1800 mp.	1999	H.C.L. Bretea Română nr. 35/2010; H.C.L. Bretea Română nr. 46/2010

101.	1.3.7.1.	Drum de exploataţie agricolă În Câmpul Funiilor	Drum de sub Vale până la crucea lui Pavel, sat Vâlcelele Bune. Drum din pământ. Lungime = 1020 m, Lăţime = 4 Suprafaţa = 4080 mp.	1999	H.C.L. Bretea Română nr. 35/2010; H.C.L. Bretea Română nr. 46/2010
102.	1.3.7.1.	Drum de exploataţie agricolă Prin Ogrăzi	Drum din satul Vâlcele(de la Regaciu Lucian) până la hotar sat Vâlcelele Bune, prin ogrăzi, sat Vâlcele. Drum din pământ. Lungime = 835 m, Lăţime = 4 Suprafaţa = 3340 mp.	1999	H.C.L. Bretea Română nr. 35/2010; H.C.L. Bretea Română nr. 46/2010
103.	1.3.7.1.	Drum de exploataţie agricolă În Reze Nr.1	Drum din Reze, până la hotarul satului Chitid, sat Vâlcele Drum din pământ. Lungime = 1030 m, Lăţime = 4 Suprafaţa = 4120 mp.	1999	H.C.L. Bretea Română nr. 35/2010; H.C.L. Bretea Română nr. 46/2010
104.	1.3.7.1.	Drum de exploataţie agricolă Rezele Mici	Drum din DC 60(Vâlceluţa) până în Rezele Mici, printre holde, sat Vâlcele Drum din pământ. Lungime = 1250 m, Lăţime = 4 Suprafaţa = 5000 mp.	1999	H.C.L. Bretea Română nr. 35/2010; H.C.L. Bretea Română nr. 46/2010
105.	1.3.7.1.	Drum de exploataţie agricolă La Măierişte	Drum din DJ 668C, peste pod, la Măierişte, sat Vâlcele Drum din pământ. Lungime = 1450 m, Lăţime = 4 Suprafaţa = 5800 mp.	1999	H.C.L. Bretea Română nr. 35/2010; H.C.L. Bretea Română nr. 46/2010
106.	1.3.7.1.	Drum de exploataţie agricolă În Ciungi	Drum din DJ 668C până la canalul satului Vâlcele, printre holde din Ciungi, sat Vâlcele Drum din pământ. Lungime = 1260 m, Lăţime = 4	1999	H.C.L. Bretea Română nr. 35/2010; H.C.L. Bretea Română nr. 46/2010

			Suprafaţa = 5040 mp.		
107.	1.3.7.1.	Drum de exploataţie agricolă La Păşune	Drum din DJ 668C pe vârful dealului dintre Vâlcele şi Vâlceluţa până la păşune, sat Vâlcele. Drum din pământ. Lungime = 3500 m, Lăţime = 4 Suprafaţa = 14000 mp.	1999	H.C.L. Bretea Română nr. 35/2010; H.C.L. Bretea Română nr. 46/2010
108.	1.3.7.1.	Drum de exploataţie agricolă Pe Valea Rea	Drum de la Murgoi Ion până în Valea Rea, sat Vâlcele. Drum din pământ. Lungime = 3200 m, Lăţime = 4 Suprafaţa = 12800 mp.	1999	H.C.L. Bretea Română nr. 35/2010; H.C.L. Bretea Română nr. 46/2010
109.	1.3.7.1.	Drum de exploataţie agricolă În Reze Nr.2.	Drum din DC 60 (Vâlceluţa) până la drumul Băţălarului ce merge la Vâlcele, sat Vâlcele. Drum din pământ. Lungime = 1970 m, Lăţime = 4 Suprafaţa = 7880 mp.	1999	H.C.L. Bretea Română nr. 35/2010; H.C.L. Bretea Română nr. 46/2010
110.	1.3.7.1.	Drum de exploataţie agricolă La Copăcel	Drum de la fântâna satului Vâlcele până la Copăcel,sat Vâlcele. Drum din pământ. Lungime = 980 m, Lăţime = 4 Suprafaţa = 3820 mp.	1999	H.C.L. Bretea Română nr. 35/2010; H.C.L. Bretea Română nr. 46/2010
111.	1.3.7.1.	Drum de exploataţie agricolă Polomide	Drum din DJ 668C până la canalul din Popomide, sat Vâlcelele Bune. Drum din pământ. Lungime = 330 m, Lăţime = 4 Suprafaţa = 1320 mp. Teren pentru amplasament lucrări de investiţii interes public.	1991	Registrul Cadastral sat Vâlcelele Bune, NR. TOP. 2929/2 H.C.L. Bretea Română nr. 35/2010; H.C.L. Bretea Română nr. 46/2010

112.	1.3.7.1.	Drum de exploataţie agricolă Pe Canal	Drum paralel cu canalul, după satul Băţălar, până la drumul de la grajdurile fostului C.A.P., sat Băţălar. Drum din pământ. Lungime = 650 m, Lăţime = 4 Suprafaţa = 2600 mp. Teren pentru amplasament lucrări de investiţii interes public.	1991	Registrul Cadastral sat Băţălar, nr. top. De 2589, De 2465, De 2466, De 2467, De 2468 H.C.L. Bretea Română nr. 35/2010; H.C.L. Bretea Română nr. 46/2010
113.	1.3.7.1.	Drum de exploataţie agricolă Sat Măceu Nr.1	Drum din DC 101 la locul numit Şerban, sat Măceu. Drum din pământ. Lungime = 700 m, Lăţime = 4 Suprafaţa = 2800 mp. Teren pentru amplasament lucrări de investiţii interes public. Suprafaţa 1600mp.	1991	Registrul Cadastral sat Măceu, nr. top. De 742 H.C.L. Bretea Română nr. 35/2010; H.C.L. Bretea Română nr. 46/2010
114.	1.3.7.1.	Drum de exploataţie agricolă Sat Plopi	Drum din DN 66 din satul Plopi până la Drumul Forestier sat Măceu. Drum din pământ. Lungime = 1400 m, Lăţime = 4 Suprafaţa = 5600 mp.	1991	Registrul Cadastral sat Plopi şi Măceu: nr. TOP DE 420, H.C.L. Bretea Română nr. 35/2010; H.C.L. Bretea Română nr. 46/2010
115.	1.3.7.1.	Drum de exploataţie agricolă Sat Vâlcele	Drum ce face legătura între sat Vâlcele şi locul numit Coasta Rea, sat Vâlcelele Bune. Drum din pământ. Lungime = 1000 m, Lăţime = 4 Suprafaţa = 4000 mp.	1991	Registrul Cadastral sat Vâlcele: nr. TOP DE 2842, De 2844, H.C.L. Bretea Română nr. 35/2010; H.C.L. Bretea Română nr. 46/2010
116.	1.3.7.1.	Drum de exploataţie agricolă Sat Ocolişu Mare Nr.1	Drum ce face legătura între sat şi locul numit Viile Zeicului, sat Ocolişu Mare. Drum din balast.	1991	Registrul Cadastral sat Ocolişu Mare: nr. TOP DE 1785,

			Lungime = 400m, Lăţime = 4 Suprafaţa = 1600 mp. Teren pentru amplasament lucrări de investiţii interes public.		H.C.L. Bretea Română nr. 35/2010; H.C.L. Bretea Română nr. 46/2010
117.	1.3.7.1.	Drum de exploataţie agricolă Sat Ocolişu Mare Nr.2	Drum din DC 104 pe lângă Valea Ocolişului, până la păşune, sat Ocolişu Mare. Drum din pământ. Lungime = 200m, Lăţime = 4 Suprafaţa = 800 mp. Teren pentru amplasament lucrări de investiţii interes public în suprafaţă de 900 mp.	1991	Registrul Cadastral sat Ocolişu Mare: nr. TOP De 1855, H.C.L. Bretea Română nr. 35/2010; H.C.L. Bretea Română nr. 46/2010
118.	1.3.7.1.	Drum de exploataţie agricolă Sat Covragiu	Drum ce face legătura între sat şi râul Strei, sat Covragiu. Lungime = 100m, Lăţime = 4 Suprafaţa = 400 mp. Teren pentru amplasament lucrări de investiţii interes public în suprafaţă de 900 mp.	1991	Registrul Cadastral sat Covragiu: nr. TOP De 3648, H.C.L. Bretea Română nr. 35/2010; H.C.L. Bretea Română nr. 46/2010
119.	1.3.7.1.	Drum de exploataţie agricolă Sat Gânţaga	Drum de la DJ 668, de la pod Valea Gânţăgii, până la Râul Strei. Drum din pământ. Lungime = 1500m, Lăţime = 4 Suprafaţa = 7500 mp. Teren pentru amplasament lucrări de investiţii interes public.	1991	Registrul Cadastral sat Gânţaga: nr. TOP Pt. 3112, H.C.L. Bretea Română nr. 35/2010; H.C.L. Bretea Română nr. 46/2010
120.	1.3.7.1.	Drum de exploataţie agricolă Sat Măceu Nr.2	Drum de la fostul grajd C.A.P. sat Măceu, pe lângă canal până la calea ferată. Drum din pământ. Lungime = 400 m, Lăţime = 4	1991	Registrul Cadastral sat Măceu, nr. top. De 355 H.C.L. Bretea Română nr. 35/2010; H.C.L. Bretea Română nr. 46/2010

			Suprafaţa = 1600 mp. Teren pentru amplasament lucrări de investiţii interes public.		
121.	1.3.7.1.	Drum de exploataţie agricolă Sat Vâlcelele Bune Nr.1	Drum din sat, de la Ciurea până în Coasta Rea, sat Vâlcelele Bune. Drum din pământ. Lungime = 690 m, Lăţime = 4 Suprafaţa = 2760 mp.	1991	Registrul Cadastral sat Vâlcelele Bune: nr. TOP DE 3306, De 3317, H.C.L. Bretea Română nr. 35/2010; H.C.L. Bretea Română nr. 46/2010
122.	1.3.7.1.	Drum de exploataţie agricolă Sat Vâlcelele Bune – Vâlcele - Slamene	Drum din sat, de la Nemeş, până în locul numit Slamene, sat Vâlcelele Bune. Drum din pământ. Lungime = 2650 m, Lăţime = 4 Suprafaţa = 10600 mp.	1991	Registrul Cadastral sat Vâlcelele Bune şi Vâlcele: nr. TOP De 2893, De 2894, De 2803, H.C.L. Bretea Română nr. 35/2010; H.C.L. Bretea Română nr. 46/2010
123.	1.3.7.1.	Drum de exploataţie agricolă Sat Vâlcelele Bune (Lazuri)	Drum din satul Vâlcelele Bune, până în locul numit Lazuri, sat Vâlcelele Bune. Drum din pământ. Lungime = 1200 m, Lăţime = 4 Suprafaţa = 4800 mp.	1991	Registrul Cadastral sat Vâlcelele Bune: nr. TOP De 3317, H.C.L. Bretea Română nr. 35/2010; H.C.L. Bretea Română nr. 46/2010
124.	1.3.7.1.	Drum de exploataţie agricolă Sat Măceu Nr.3	Drum din DN 66 până la calea ferată, sat Măceu. Drum din pământ. Lungime = 300 m, Lăţime = 4 Suprafaţa = 1200 mp.	1991	H.C.L. Bretea Română nr. 35/2010; H.C.L. Bretea Română nr. 46/2010
125.	1.3.7.1.	Drum de exploataţie agricolă Sat Vâlcelele Bune Nr.2	Drum din DJ 668C până la canalul Bedei, sat Vâlcelele Bune. Drum din pământ. Lungime = 530 m, Lăţime = 4 Suprafaţa = 2120 mp.	1991	H.C.L. Bretea Română nr. 35/2010; H.C.L. Bretea Română nr. 46/2010

126.	1.3.7.1.	Drum de exploataţie agricolă Sat Vâlcelele Bune Nr.3	Drum din DJ 668C până la canalul Bedeei, sat Vâlcelele Bune. Drum din pământ. Lungime = 700 m, Lăţime = 4 Suprafaţa = 2800 mp.	1991	H.C.L. Bretea Română nr. 35/2010; H.C.L. Bretea Română nr. 46/2010
127.	1.3.7.1.	Drum de exploataţie agricolă Sat Vâlcelele Bune Nr.4	Drum din DJ 668C până în locul numit Poiana Popii, sat Vâlcelele Bune. Drum din pământ. Lungime = 810 m, Lăţime = 4 Suprafaţa = 3200 mp.	1991	H.C.L. Bretea Română nr. 35/2010; H.C.L. Bretea Română nr. 46/2010
128.	1.3.7.1.	Drum de exploataţie agricolă Sat Vâlcelele Bune Nr.5	Drum din Valea Bună până la locul numit Lupoaia, sat Vâlcelele Bune. Drum din pământ. Lungime = 1500 m, Lăţime = 4 Suprafaţa = 6000 mp.	1991	H.C.L. Bretea Română nr. 35/2010; H.C.L. Bretea Română nr. 46/2010
129.	1.3.7.1.	Drum de exploataţie agricolă Sat Vâlcelele Bune Nr.6	Drum din Valea Rea până la Popeşti, sat Vâlcelele Bune. Drum din pământ. Lungime = 500 m, Lăţime = 4 Suprafaţa = 2000 mp.	1991	H.C.L. Bretea Română nr. 35/2010; H.C.L. Bretea Română nr. 46/2010
130.	1.3.7.1.	Drum de exploataţie agricolă Sat Vâlcelele Bune Nr.7	Drum din DC59B în păşune Coasta Bună(pe lângă cimitir), sat Vâlcelele Bune. Drum din pământ. Lungime = 860 m, Lăţime = 4 Suprafaţa = 3440 mp.	1991	H.C.L. Bretea Română nr. 35/2010; H.C.L. Bretea Română nr. 46/2010
131.	1.3.7.1.	Drum de exploataţie agricolă Sat Vâlcelele Bune Nr.8	Drum din Uliţa Coasta Bună până în păşune, sat Vâlcelele Bune. Drum din pământ. Lungime = 500 m, Lăţime = 4	1991	H.C.L. Bretea Română nr. 35/2010; H.C.L. Bretea Română nr. 46/2010

			Suprafaţa = 2000 mp. Teren pentru amplasament lucrări de investiţii interes public 2500mp.		
132.	1.3.7.1.	Drum de exploataţie agricolă Sat Bretea Română	Drum din DJ 668 pe lângă căminul cultural până la canal Moară, sat Bretea Română Drum din pământ. Lungime = 2010 m, Lăţime = 5 Suprafaţa = 1050mp.	1991	H.C.L. Bretea Română nr. 35/2010; H.C.L. Bretea Română nr. 46/2010
133.	1.3.7.1.	Uliţă Sat Bretea Română nr.1	Uliţa Baltă, sat Bretea Română, de la imobilul 26 la imobilul 40. Uliţă din balast. Lungime = 670 m, Lăţime = 6 Suprafaţa = 4020mp. Pietruire suprafaţă: 425mp.	1999	H.C.L. Bretea Română nr. 28/1999; Proces Verbal nr. 4776/21.12.2010 H.C.L. Bretea Română nr. 46/2010
134.	1.3.7.1.	Uliţă Sat Bretea Română nr.2	Uliţa Mică, sat Bretea Română, de la imobilul 73 la imobilul 84. Uliţă din balast. Lungime = 620 m, Lăţime = 5 Suprafaţa = 3100mp. An 2010 Pietruire suprafaţă: 500mp. Regularizare rigolă: Lungime = 750m Podeţe acces la proprietăţi din ţeavă PVC Ø315 mm x 7.7 mm = 9 bucaţi	1999	H.C.L. Bretea Română nr. 28/1999; Proces Verbal nr. 4776/21.12.2010 H.C.L. Bretea Română nr. 46/2010
135.	1.3.7.1.	Uliţă Sat Băţălar nr.1	Uliţa sat Băţălar, de la imobilul 13 la imobilul 39. Uliţă din balast. Lungime = 680 m, Lăţime = 6 Suprafaţa = 3000mp.	1999	H.C.L. Bretea Română nr. 28/1999; H.C.L. Bretea Română nr. 46/2010

136.	1.3.7.1.	Uliţă Sat Băţălar nr.2	Uliţa sat Băţălar, de la imobilul 56 la imobilul nr. 74. Uliţă din balast. Lungime = 140 m, Lăţime = 6 Suprafaţa = 840 mp.	1999	H.C.L. Bretea Română nr. 28/1999; H.C.L. Bretea Română nr. 46/2010
137.	1.3.7.1.	Uliţă Sat Băţălar nr.3	Uliţa sat Băţălar, de la imobilul nr. 45 la imobilul nr. 56. Uliţă din balast. Lungime = 430 m, Lăţime = 5 Suprafaţa = 2150mp.	1999	H.C.L. Bretea Română nr. 28/1999; H.C.L. Bretea Română nr. 46/2010
138.	1.3.7.1.	Uliţă Sat Băţălar nr.4	Uliţa sat Băţălar, de la imobilul nr. 78 la imobilul nr. 83. Uliţă din balast. Lungime = 70 m, Lăţime = 5 Suprafaţa = 350 mp.	1999	H.C.L. Bretea Română nr. 28/1999; H.C.L. Bretea Română nr. 46/2010
139.	1.3.7.1.	Uliţă Sat Bretea Streiului Nr.1	Uliţa sat Bretea Streiului, de la imobilul nr. 1 la imobilul nr. 24. Uliţă din balast. Lungime= 580, Lăţime = 5 Suprafaţa = 2900mp.	1999	H.C.L. Bretea Română nr. 28/1999; H.C.L. Bretea Română nr. 46/2010
140.	1.3.7.1.	Uliţă Sat Bretea Streiului Nr.2	Uliţa sat Bretea Streiului, de la imobilul nr. 34 la imobilul nr. 43. Uliţă din balast. Lungime= 280, Lăţime = 5 Suprafaţa = 1400 mp.	1999	H.C.L. Bretea Română nr. 28/1999; H.C.L. Bretea Română nr. 46/2010
141.	1.3.7.1.	Uliţă Sat Bretea Streiului Nr.3	Uliţa sat Bretea Streiului, de la imobilul nr. 14 la imobilul nr. 17. Uliţă din balast. Lungime= 150, Lăţime = 5 Suprafaţa = 750 mp.	1999	H.C.L. Bretea Română nr. 28/1999; H.C.L. Bretea Română nr. 46/2010
142.	1.3.7.1.	Uliţă Sat Bretea Streiului Nr.4	Uliţa sat Bretea Streiului, de la imobilul nr. 51 la imobilul nr. 54. Uliţă din balast.	1999	H.C.L. Bretea Română nr. 28/1999;

			Lungime= 140, Lăţime = 5 Suprafaţa = 700 mp.		H.C.L. Bretea Română nr. 46/2010
143.	1.3.7.1.	Uliţă Sat Bretea Streiului Nr.5	Uliţa sat Bretea Streiului din DN 66, de la imobilul nr. 59 la imobilul nr. 61. Uliţă din balast. Lungime= 150, Lăţime = 6 Suprafaţa = 900 mp.	1999	H.C.L. Bretea Română nr. 28/1999; H.C.L. Bretea Română nr. 46/2010
144.	1.3.7.1.	Uliţă Sat Bretea Streiului Nr.6	Uliţa sat Bretea Streiului, din DN66 la imobilul nr. 44. Uliţă din balast. Lungime= 190, Lăţime = 4 Suprafaţa = 760 mp.	1999	H.C.L. Bretea Română nr. 28/1999; H.C.L. Bretea Română nr. 46/2010
145.	1.3.7.1.	Uliţă Sat Bretea Streiului Nr.7	Uliţa sat Bretea Streiului, din DN 66 la Gara CFR Uliţă din balast. Lungime= 350, Lăţime = 5 Suprafaţa = 1750 mp.	1999	H.C.L. Bretea Română nr. 28/1999; H.C.L. Bretea Română nr. 46/2010
146.	1.3.7.1.	Uliţă Sat Covragiu Nr.1	Uliţa sat Covragiu, de la imobilul nr. 1 la imobilul nr. 4 Uliţă din balast. Lungime= 180, Lăţime = 4 Suprafaţa = 720 mp.	1999	H.C.L. Bretea Română nr. 28/1999; H.C.L. Bretea Română nr. 46/2010
147.	1.3.7.1.	Uliţă Sat Covragiu Nr.2	Uliţa sat Covragiu, de la imobilul nr. 4 la râul Strei Uliţă din balast. Lungime= 920, Lăţime = 5 Suprafaţa = 4600 mp.	1999	H.C.L. Bretea Română nr. 28/1999; H.C.L. Bretea Română nr. 46/2010
148.	1.3.7.1.	Uliţă Sat Covragiu Nr.3	Uliţa sat Covragiu, de la imobilul nr. 80 la imobilul nr. 82 Uliţă din balast. Lungime= 180, Lăţime = 5 Suprafaţa = 900 mp.	1999	H.C.L. Bretea Română nr. 28/1999; H.C.L. Bretea Română nr. 46/2010

149.	1.3.7.1.	Uliţă Sat Covragiu Nr.4	Uliţa sat Covragiu(Principală), de la imobilul nr. 4 la imobilul nr. 47 Uliţă din balast. Lungime= 780, Lăţime = 6 Suprafaţa = 4680 mp.	1999	H.C.L. Bretea Română nr. 28/1999; H.C.L. Bretea Română nr. 46/2010
150.	1.3.7.1.	Uliţă Sat Gânţaga Nr.1	Uliţa sat Gânţaga, de la imobilul nr. 1 la fost grajf C.A.P. Uliţă din balast. Lungime= 100, Lăţime = 6 Suprafaţa = 600 mp.	1999	H.C.L. Bretea Română nr. 28/1999; H.C.L. Bretea Română nr. 46/2010
151.	1.3.7.1.	Uliţă Sat Gânţaga Nr.2	Uliţa sat Gânţaga, de la imobilul nr. 86 la imobilul nr.96. Uliţă din balast. Lungime= 350, Lăţime = 5 Suprafaţa = 1750 mp.	1999	H.C.L. Bretea Română nr. 28/1999; H.C.L. Bretea Română nr. 46/2010
152.	1.3.7.1.	Uliţă Sat Gânţaga Nr.3	Uliţa sat Gânţaga, de la imobilul nr. 28 la imobilul nr.59. Uliţă din balast. Lungime= 740, Lăţime = 5 Suprafaţa = 3700 mp.	1999	H.C.L. Bretea Română nr. 28/1999; H.C.L. Bretea Română nr. 46/2010
153.	1.3.7.1.	Uliţă Sat Gânţaga Nr.4	Uliţa sat Gânţaga, de la imobilul nr. 70 la imobilul nr.96. Uliţă din balast. Lungime= 50, Lăţime = 5 Suprafaţa = 250 mp.	1999	H.C.L. Bretea Română nr. 28/1999; H.C.L. Bretea Română nr. 46/2010
154.	1.3.7.1.	Uliţă Sat Gânţaga Nr.5	Uliţa sat Gânţaga, de la imobilul nr. 59 la ieşirea în păşune. Uliţă din balast. Lungime= 200, Lăţime = 5 Suprafaţa = 1000 mp.	1999	H.C.L. Bretea Română nr. 28/1999; H.C.L. Bretea Română nr. 46/2010
155.	1.3.7.2. 1.3.7.1.	Uliţă Sat Măceu Nr.1.	Drum din îmbrăcăminţi bituminoase uşoare de la imobilul	1999	H.C.L. Bretea Română nr. 28/1999;

			nr. 15 la imobilul nr. 94, sat Măceu. Lungime = 385 m; Lăţime = 5 m. Suprafaţa = 1925 mp. Uliţă din balast de la nr. 94 la nr. 55, sat Măceu; Lungime = 1000 m; Lăţime = 5 m. Suprafaţa = 5000 mp.		H.C.L. Bretea Română nr. 46/2010
156.	1.3.7.1.	Uliţă Sat Măceu Nr.2	Uliţa sat Măceu, de la imobilul nr. 118 la imobilul nr.148 Uliţă din balast. Lungime= 1210, Lăţime = 6 Suprafaţa = 7260 mp.	1999	H.C.L. Bretea Română nr. 28/1999; H.C.L. Bretea Română nr. 46/2010
157.	1.3.7.1.	Uliţă Sat Măceu Nr.3	Uliţa sat Măceu, de la imobilul nr. 40 la imobilul nr.43 Uliţă din balast. Lungime= 160, Lăţime = 5 Suprafaţa = 800 mp.	1999	H.C.L. Bretea Română nr. 28/1999; H.C.L. Bretea Română nr. 46/2010
158.	1.3.7.1.	Uliţă Sat Măceu Nr.4	Uliţa sat Măceu, de la imobilul nr. 26 la imobilul nr.30 Uliţă din balast. Lungime= 330, Lăţime = 5 Suprafaţa = 1650 mp.	1999	H.C.L. Bretea Română nr. 28/1999; H.C.L. Bretea Română nr. 46/2010
159.	1.3.7.1.	Uliţă Sat Măceu Nr.5	Uliţa sat Măceu, de la imobilul nr. 85 la imobilul nr.87 Uliţă din balast. Lungime= 260, Lăţime = 5 Suprafaţa = 1300 mp.	1999	H.C.L. Bretea Română nr. 28/1999; H.C.L. Bretea Română nr. 46/2010
160.	1.3.7.1.	Uliţă Sat Măceu Nr.6	Drum din îmbrăcăminţi bituminoase uşoare de la imobilul nr. 94 la imobilul nr. 129, sat Măceu. Lungime = 150 m; Lăţime = 4 m.	1999	H.C.L. Bretea Română nr. 28/1999; H.C.L. Bretea Română nr. 46/2010

			Suprafaţa = 600 mp.		
161.	1.3.7.1.	Uliţă Sat Măceu Nr.7	Uliţa sat Măceu, de la imobilul nr. 55 la imobilul nr.58 Uliţă din balast. Lungime= 120, Lăţime = 4 Suprafaţa = 480 mp.	1999	H.C.L. Bretea Română nr. 28/1999; H.C.L. Bretea Română nr. 46/2010
162.	1.3.7.1.	Uliţă Sat Ocolişu Mare Nr.1	Uliţa sat Ocolişu Mare, de la imobilul nr. 2 la imobilul nr.62 Uliţă din balast. Lungime= 1420, Lăţime = 5 Suprafaţa = 7100 mp.	1999	H.C.L. Bretea Română nr. 28/1999; H.C.L. Bretea Română nr. 46/2010
163.	1.3.7.1.	Uliţă Sat Ocolişu Mare Nr.2	Uliţa sat Ocolişu Mare, de la imobilul nr. 106 la cimitir. Uliţă din balast. Lungime= 340, Lăţime = 5 Suprafaţa = 1700 mp.	1999	H.C.L. Bretea Română nr. 28/1999; H.C.L. Bretea Română nr. 46/2010
164.	1.3.7.1.	Uliţă Sat Ocolişu Mare Nr.3	Uliţa sat Ocolişu Mare(Popescu), de la imobilul nr. 115 la imobilul nr.116 Uliţă din balast. Lungime= 100, Lăţime = 5 Suprafaţa = 500 mp.	1999	H.C.L. Bretea Română nr. 28/1999; H.C.L. Bretea Română nr. 46/2010
165.	1.3.7.1.	Uliţă Sat Ocolişu Mare Nr.4	Uliţa sat Ocolişu Mare, de la imobilul nr. 101 la imobilul nr.104 Uliţă din balast. Lungime= 120, Lăţime = 5 Suprafaţa = 600 mp.	1999	H.C.L. Bretea Română nr. 28/1999; H.C.L. Bretea Română nr. 46/2010
166.	1.3.7.1.	Uliţă Sat Ocolişu Mare Nr.5	Uliţa sat Ocolişu Mare(Cămin Cultural), de la imobilul nr. 92 la imobilul nr.95 Uliţă din balast. Lungime= 160, Lăţime = 5 Suprafaţa = 800 mp.	1999	H.C.L. Bretea Română nr. 28/1999; H.C.L. Bretea Română nr. 46/2010

167.	1.3.7.1.	Uliţă Sat Ocolişu Mare Nr.6	Uliţa sat Ocolişu Mare, de la imobilul nr. 87 la imobilul nr.88 Uliţă din balast. Lungime= 60, Lăţime = 5 Suprafaţa = 300 mp.	1999	H.C.L. Bretea Română nr. 28/1999; H.C.L. Bretea Română nr. 46/2010
168.	1.3.7.1.	Uliţă Sat Ocolişu Mare Nr.7	Uliţa sat Ocolişu Mare, de la imobilul nr. 35 la imobilul nr.37 Uliţă din balast. Lungime= 120, Lăţime = 5 Suprafaţa = 600 mp.	1999	H.C.L. Bretea Română nr. 28/1999; H.C.L. Bretea Română nr. 46/2010
169.	1.3.7.1.	Uliţă Sat Ocolişu Mare Nr.8	Uliţa sat Ocolişu Mare, de la imobilul nr. 42 la imobilul nr.47 Uliţă din balast. Lungime= 180, Lăţime = 5 Suprafaţa = 900 mp.	1999	H.C.L. Bretea Română nr. 28/1999; H.C.L. Bretea Română nr. 46/2010
170.	1.3.7.1.	Uliţă Sat Ocolişu Mare Nr.9	Uliţa sat Ocolişu Mare, de la imobilul nr. 68 la imobilul nr.70 Uliţă din balast. Lungime= 120, Lăţime = 5 Suprafaţa = 600 mp.	1999	H.C.L. Bretea Română nr. 28/1999; H.C.L. Bretea Română nr. 46/2010
171.	1.3.7.1.	Uliţă Sat Ocolişu Mare Nr.10	Uliţa sat Ocolişu Mare(Şcoala Primară), de la imobilul nr. 72 la imobilul nr.74 Uliţă din balast. Lungime= 70, Lăţime = 5 Suprafaţa = 350 mp.	1999	H.C.L. Bretea Română nr. 28/1999; H.C.L. Bretea Română nr. 46/2010
172.	1.3.7.1.	Uliţă Sat Ocolişu Mare Nr.11	Uliţa sat Ocolişu Mare, de la imobilul nr. 79 la imobilul nr. 85 Uliţă din balast. Lungime= 140, Lăţime = 5 Suprafaţa = 700 mp.	1999	H.C.L. Bretea Română nr. 28/1999; H.C.L. Bretea Română nr. 46/2010

173.	1.3.7.1.	Uliţă Sat Plopi Nr.1	Drum din îmbrăcăminţi bituminoase uşoare, sat Plopi, de la imobilul nr. 1 la imobilul nr.21 Lungime= 430, Lăţime = 7 Suprafaţa = 3010 mp.	1999	H.C.L. Bretea Română nr. 28/1999; H.C.L. Bretea Română nr. 46/2010
174.	1.3.7.1.	Uliţă Sat Plopi Nr.2	Uliţa sat Plopi, de la imobilul nr. 21 la imobilul nr.43 Uliţă din balast. Lungime= 440, Lăţime = 5 Suprafaţa = 2200 mp.	1999	H.C.L. Bretea Română nr. 28/1999; H.C.L. Bretea Română nr. 46/2010
175.	1.3.7.1.	Uliţă Sat Plopi Nr.3	Drum din îmbrăcăminţi bituminoase uşoare, sat Plopi, de la imobilul nr. 57 la imobilul nr.64 Lungime= 320, Lăţime = 5 Suprafaţa = 1600 mp.	1999	H.C.L. Bretea Română nr. 28/1999; H.C.L. Bretea Română nr. 46/2010
176.	1.3.7.1.	Uliţă Sat Plopi Nr.4	Uliţa sat Plopi, de la imobilul nr. 85 la imobilul nr.14 Uliţă din balast. Lungime= 265, Lăţime = 6 Suprafaţa = 1590 mp.	1999	H.C.L. Bretea Română nr. 28/1999; H.C.L. Bretea Română nr. 46/2010
177.	1.3.7.1.	Uliţă Sat Ruşi Nr.1	Uliţa sat Ruşi, de la imobilul nr. 20 la imobilul nr.43 Uliţă din balast. Lungime= 340, Lăţime = 5 Suprafaţa = 1700 mp.	1999	H.C.L. Bretea Română nr. 28/1999; H.C.L. Bretea Română nr. 46/2010
178.	1.3.7.1.	Uliţă Sat Ruşi Nr.2	Uliţa sat Ruşi, de la imobilul nr. 23 la imobilul nr.33 Uliţă din balast. Lungime= 500, Lăţime = 5 Suprafaţa = 2500 mp.	1999	H.C.L. Bretea Română nr. 28/1999; H.C.L. Bretea Română nr. 46/2010
179.	1.3.7.1.	Uliţă Sat Ruşi Nr.3	Uliţa sat Ruşi, din DN 66 la fostul sediu CAP Uliţă din balast.	1999	H.C.L. Bretea Română nr. 28/1999;

			Lungime= 200, Lăţime = 5 Suprafaţa = 1000 mp.		H.C.L. Bretea Română nr. 46/2010
180.	1.3.7.1.	Uliţă Sat Vâlcelele Bune Nr.1	Uliţa sat Vâlcelele Bune, de la imobilul nr. 88 la imobilul nr.104 Uliţă din balast. Lungime= 760, Lăţime = 6 Suprafaţa = 4560 mp.	1999	H.C.L. Bretea Română nr. 28/1999; H.C.L. Bretea Română nr. 46/2010
181.	1.3.7.1.	Uliţă Sat Vâlcelele Bune Nr.2	Uliţa sat Vâlcelele Bune, de la imobilul nr. 13 la imobilul nr.56 Uliţă din balast. Lungime= 2710, Lăţime = 6 Suprafaţa = 16260 mp.	1999	H.C.L. Bretea Română nr. 28/1999; H.C.L. Bretea Română nr. 46/2010
182.	1.3.7.1.	Uliţă Sat Vâlcelele Bune Nr.3	Uliţa sat Vâlcelele Bune, din Valea Bună în Valea Rea. Uliţă din balast. Lungime= 220, Lăţime = 5 Suprafaţa = 1100 mp.	1999	H.C.L. Bretea Română nr. 28/1999; H.C.L. Bretea Română nr. 46/2010
183.	1.3.7.1.	Uliţă Sat Vâlcelele Bune Nr.4	Uliţa sat Vâlcelele Bune, de la imobilul nr. 132 la imobilul nr.152 Uliţă din balast. Lungime= 670, Lăţime = 6 Suprafaţa = 4020 mp.	1999	H.C.L. Bretea Română nr. 28/1999; H.C.L. Bretea Română nr. 46/2010
184.	1.3.7.1.	Uliţă Sat Vâlcele Nr.1	Drum din îmbrăcăminţi de de beton(ranforsare), sat Vâlcele, de la imobilul nr. 1 la imobilul nr.82 Lungime= 800, Lăţime = 6 Suprafaţa = 4800 mp.	1999	H.C.L. Bretea Română nr. 28/1999; H.C.L. Bretea Română nr. 46/2010
185.	1.3.7.1.	Uliţă Sat Vâlcele Nr.2	Uliţa sat Vâlcele, de la imobilul nr. 65 la imobilul nr.69 Uliţă din balast. Lungime= 230, Lăţime = 6 Suprafaţa = 1380 mp.	1999	H.C.L. Bretea Română nr. 28/1999; H.C.L. Bretea Română nr. 46/2010

186.	1.3.7.1.	Uliţă Sat Vâlcele Nr.3	Uliţa sat Vâlcele, de la imobilul nr. 78 la imobilul nr.88 Uliţă din balast. Lungime= 400, Lăţime = 6 Suprafaţa = 2400 mp.	1999	H.C.L. Bretea Română nr. 28/1999; H.C.L. Bretea Română nr. 46/2010
187.	1.3.7.1.	Uliţă Sat Vâlcele Nr.4	Uliţa sat Vâlcele, de la imobilul nr. 6 la imobilul nr.72 Uliţă din balast. Lungime= 800, Lăţime = 6 Suprafaţa = 4800 mp.	1999	H.C.L. Bretea Română nr. 28/1999; H.C.L. Bretea Română nr. 46/2010
188.	1.3.7.1.	Uliţă Sat Vâlceluţa	Uliţa sat Vâlceluţa, de la imobilul nr. 1 la imobilul nr.14 Uliţă din balast. Lungime= 420, Lăţime = 5 Suprafaţa = 2100 mp.	1999	H.C.L. Bretea Română nr. 28/1999; H.C.L. Bretea Română nr. 46/2010
189.	1.3.7.2.	Pod Sat Bretea Română peste Bedei (DJ 668)	Pod din beton armat situat la km 0+298(DJ 668C) Lungime = 9.10 m, Lăţime = 6 m	1999	O.G.R. nr. 43/1997; H.C.L. Bretea Română nr. 46/2010
190.	1.3.7.2.	Pod Sat Bretea Română peste Canalul Morii (DJ 668C)	Pod din beton armat situat la km 1+258(DJ 668) Lungime = 15.30 m, Lăţime = 6 m	1999	O.G.R. nr. 43/1997; H.C.L. Bretea Română nr. 46/2010
191.	1.3.7.2.	Pod Sat Vâlcelele Bune(DJ 668C)	Pod din beton armat situat la km 4+687(DJ 668C) Lungime = 15.30 m, Lăţime = 6 m	1999	O.G.R. nr. 43/1997; H.C.L. Bretea Română nr. 46/2010
192.	1.8.6. 1.8.7.	Alimentare cu apă şi canalizare în Satul Plopi	Conductă din oţel Reţea de apă = 1.69 km Reţea de aducţiune = 1.38 km Reţea de canalizare = 1.64 km Staţie de epurare = 2.4 l/s	1997	H.C.L. Bretea Română nr. 12/1993; H.C.L. Bretea Română nr. 46/2010
193.		Zonă verde Sat Bretea Română	Zonă verde(parc public) situat în satul Bretea Română, între DJ 668 şi blocul de locuinţe.	1986	C.F. nr. 4, nr. TOP 110/1. Sat Bretea Română

			Suprafaţa = 1700 mp		H.C.L. Bretea Română nr. 28/1999; H.C.L. Bretea Română nr. 46/2010
194.	1.3.1	Staţie de autobuz Sat Ruşi	Situată pe DN 66, la Centrul satului Ruşi, lângă Căminul Cultural. Construcţie cu fundaţie de beton, pereţi din BCA, acoperiş din prefabricate beton. Suprafaţa construită = 60mp	1979	H.C.L. Bretea Română nr. 28/1999; H.C.L. Bretea Română nr. 46/2010
195.	1.3.1.	Staţie de autobuz Sat Bretea Streiului	Situată pe DN 66, după intersecţia cu DJ 668, la KM 188+967 Construcţie cu fundaţie de beton, pereţi din BCA, acoperiş din prefabricate beton. Suprafaţa construită = 48 mp	1995	H.C.L. Bretea Română nr. 28/1999; H.C.L. Bretea Română nr. 46/2010
196.	1.3.1.	Staţie de autobuz Sat Plopi	Situată pe DN 66, la ieşire din satul Plopi Construcţie cu fundaţie de beton, pereţi din BCA, acoperiş din prefabricate beton. Suprafaţa construită = 30 mp	1985	H.C.L. Bretea Română nr. 28/1999; H.C.L. Bretea Română nr. 46/2010
197.	1.6.4.	Sediul primăriei	Localitatea Bretea Română. Construcţie cu fundaţie din piatră, zidărie din cărămidă, acoperiş din ţiglă, instalaţie de alimentare cu apă(grup sanitar + fosă septică), rampă pentru persoane cu handicap, instalaţie de încălzire centrală pe lemne, clădire Centrală termică.	1948	C.F. nr. 617; nr. top. 206 Sat Bretea Română H.C.L. Bretea Română nr. 28/1999; H.C.L. Bretea Română nr. 46/2010

			Suprafaţa construită = 531 mp. Teren aferent: - fânaţ = 7037mp; - teren neproductiv = 5725 mp. Consturcţia este situată între vecinii: La est: Furtună Ovidiu, La vest: DJ 668, La sud: Horvat Dănilă La nord: Şcoala Generală		
198.	1.6.2.	Clădire cămin cultural Sat Bretea Română	Construcţie din cărămidă, acoperiş din ţiglă. Suprafaţa construită = 484 mp (Cămin 358 mp, Poşta 126mp) Vecini: La est: Uliţa Mică, La nord: drum de exploataţie agricolă La sud: Şimon Elisabeta	1948	C.F. nr. 318; nr. Top. 29 Sat Bretea Română H.C.L. Bretea Română nr. 28/1999; H.C.L. Bretea Română nr. 46/2010
199.	1.6.2.	Clădire cămin cultural Sat Băţălar	Construcţie din cărămidă. Suprafaţa construită = 232 mp. Teren aferent = 700 mp Vecini: La est: DJ 668, La vest : Teren Para Nicolae La nord: Şcoala Primară La sud: Uliţa Extindere an 2010 în suprafaţă de 23 mp, modernizare acoperiş ţiglă metalică tip Lindab, instalaţie de apă, instalaţii sanitare, cale de acces persoane cu handicap, fosă septică.	1968	C.F. nr. 287; nr. Top. 36 Sat Băţălar Proces verbal de recepţie nr. 4107/27.10.2010 H.C.L. Bretea Română nr. 28/1999; H.C.L. Bretea Română nr. 46/2010

200.	1.6.2.	Clădire cămin cultural Sat Băţălar	Construcţie din cărămidă. Suprafaţa construită = 145 mp. Teren aferent = 550 mp Vecini: La est: teren arabil Nălăţan Petru,, La vest : Strada Principală La nord: Şcoala Primară La sud: Uliţa Deac Petru. Extindere an 2010 în suprafaţă de 32.72 mp, modernizare acoperiş ţiglă metalică tip Lindab, instalaţie de apă, instalaţii sanitare, cale de acces persoane cu handicap, fosă septică.	1967	C.F. nr. 495; nr. Top. 182 Sat Covragiu Proces verbal de recepţie nr. 4507/26.11.2010 H.C.L. Bretea Română nr. 28/1999; H.C.L. Bretea Română nr. 46/2010
201.	1.6.2.	Clădire cămin cultural şi şcoala primară Sat Gânţaga	Construcţie din cărămidă. Suprafaţa construită = 428 mp. (Şcoală: 200 mp, Cămin: 228mp) Teren aferent = 5258 mp Vecini: La est: DJ 668 La vest : Gâlcoi Cornel La nord: Magazin sătesc La sud: Valea Gânţăgii An 2008: Modernizare Şcoală: instalaţie de apă, instalaţii sanitare, cale de acces persoane cu handicap, fosă septică, copertină scări, porţi, împrejmuire prefabricate beton, teren sport.	1965	C.F. nr. 495; nr. Top. 182 Sat Gânţaga Proces verbal de recepţie nr. 1046/06.04.2009(Modernizare şcoală primară) H.C.L. Bretea Română nr. 28/1999; H.C.L. Bretea Română nr. 46/2010
202.	1.6.2.	Clădire cămin cultural Sat Măceu	Construcţie din cărămidă. Suprafaţa construită = 392 mp.	1965	C.F. nr. 128; nr. Top. 319/1 Sat Măceu

			Teren aferent = 1318 mp Vecini: La est: Cocioabă Ioan La vest : Valea Măceului La nord: Valea Măceului La sud: Ceac Aurelia. An 2008 reparaţie capitală, extindere, instalaţie de apă, cale de acces persoane cu handicap, copertine scări, porţi		Proces verbal de recepţie nr. 1162/27.04.2009 H.C.L. Bretea Română nr. 28/1999; H.C.L. Bretea Română nr. 46/2010
203.	1.6.2.	Clădire cămin cultural Sat Ocolişu Mare	Construcţie din cărămidă. Suprafaţa construită = 266 mp. Teren aferent = 44 mp Vecini: La est: Uliţă La vest : Mladin Ioan La nord: DC 104 La sud: Cerbeleu Ieronim.	1965	C.F. nr. 1130; nr. Top. 295 Sat Ocolişu Mare H.C.L. Bretea Română nr. 28/1999; H.C.L. Bretea Română nr. 46/2010
204.	1.6.2.	Clădire cămin cultural Sat Plopi	Construcţie din cărămidă. Suprafaţa construită = 383 mp. Teren aferent = 658 mp Vecini: La est: Şcoala Primară La vest : Cimponer Viorica La nord: Uliţă La sud: Bandrea Gheorghe	1965	C.F. nr. 162; nr. Top. 88 Sat Plopi H.C.L. Bretea Română nr. 28/1999; H.C.L. Bretea Română nr. 46/2010
205.	1.6.2.	Clădire cămin cultural Sat Ruşi	Construcţie din cărămidă. Suprafaţa construită = 491 mp. Teren aferent = 322 mp Vecini: La est: Bătucă Ioan La vest : DN 66 La nord: Diaconu Tiberia	1965	C.F. nr. 97; nr. Top. 102/2 Sat Ruşi H.C.L. Bretea Română nr. 28/1999; H.C.L. Bretea Română nr. 46/2010

			La sud: Magazin sătesc		
206.	1.6.2.	Clădire cămin cultural Sat Vâlcelele Bune	Construcţie din cărămidă. Suprafaţa construită = 340 mp. Vecini: La est: Şcoala Primară La vest : Valea Bună La nord: Vâtcă Viorel La sud: Strada Principală 59C An 2002. Extindere	1960	C.F. nr. 97; nr. Top. 102/2 Sat Vâlcelele Bune Proces verbal de recepţie nr. 538/09.04.2002(extindere) H.C.L. Bretea Română nr. 28/1999; H.C.L. Bretea Română nr. 46/2010
207.	1.6.2.	Clădire cămin cultural Sat Vâlcele	Construcţie din cărămidă. Suprafaţa construită = 265 mp. Teren aferent: 3702 mp Vecini: La est: Grădină Onescu Viorel La vest : Magazin sătesc La nord: Valea Vâlcele La sud: Uliţă An 2002. Extindere	1960	C.F. nr. 651; nr. Top. 971, 972 Sat Vâlcele H.C.L. Bretea Română nr. 28/1999; H.C.L. Bretea Română nr. 46/2010
208.	1.6.2. 1.6.5.	Clădire şcoală generală Sat Bretea Română	Construcţie din cărămidă, instalaţie alimentare cu apă, grup sanitar, fosă septică, instalaţie de încălzire centrală termică pe lemne şi clădire C.T. Suprafaţa construită = 627 mp. Teren aferent: 6208 mp Vecini: La est: Futună Ovidiu La vest : DJ 668 La nord: Coposescu Maria La sud: Primăria Comunei Bretea Română An 2009. Modernizare şi extindere	1976	C.F. nr. 617; nr. Top. 207/2; 208/2 Sat Bretea Română Proces verbal de recepţie nr. 535/24.02.2009(modernizare şi extindere) H.C.L. Bretea Română nr. 28/1999; H.C.L. Bretea Română nr. 46/2010

209.	1.6.2.	Clădire şcoală primară Sat Băţalar	Construcţie din cărămidă, Modernizare an 2008; acoperiş ţiglă metalică tip Lindab, instalaţie de apă, instalaţii sanitare, cale de acces persoane cu handicap, fosă septică. Suprafaţa construită = 165 mp. Teren aferent: 820 mp Vecini: La est: DJ 668. La vest : teren intravilan Para Nicolae La nord: Uliţă Petrescu La sud: Cămin Cultural	1974	C.F. nr. 376; nr. Top. 37 Sat Băţalar Proces verbal de recepţie nr. 532/24.02.2009(modernizare) H.C.L. Bretea Română nr. 28/1999; H.C.L. Bretea Română nr. 46/2010
210.	1.6.2.	Clădire şcoală primară Sat Covragiu	Construcţie din cărămidă, Suprafaţa construită = 178 mp. Teren aferent: 917 mp Vecini: La est: Teren extravilan. La vest : Uliţă de la imobilul nr. 4 la imobilul nr. 47 La nord: DJ 668 La sud: Cămin Cultural	1923	C.F. nr. 17; nr. Top. 183 Sat Covragiu H.C.L. Bretea Română nr. 28/1999; H.C.L. Bretea Română nr. 46/2010
211.	1.6.2.	Clădire şcoală primară Sat Măceu	Construcţie din cărămidă, Modernizare an 2008, instalaţie de apă, instalaţii sanitare, încălzire centrală pe lemne, fosă septică. Suprafaţa construită = 192 mp. Teren aferent: 1273 mp Vecini: La est: Boglea Traian.	2009	C.F. nr. 390; nr. Top. 96/1 Sat Măceu Proces verbal de recepţie nr. 911/25.03.2009(modernizare) H.C.L. Bretea Română nr. 28/1999; H.C.L. Bretea Română nr. 46/2010

			La vest : Luţi Ioan La nord: Valea Măceului La sud: Uliţă de la imobilul nr. 118 la imobilul nr. 148		
212.	1.6.2.	Clădire şcoală primară Sat Ocolişu Mare	Construcţie din cărămidă, Suprafaţa construită = 165 mp. Teren aferent: 835 mp Vecini: La est: Muntean Sofia. La vest : Uliţă de la imobilul nr. 72 la imobilul nr. 74 La nord: Uliţă de la imobilul nr. 2 la imobilul nr. 62 La sud: : Uliţă de la imobilul nr. 72 la imobilul nr. 74	1952	C.F. nr. 26; nr. Top. 67 Sat Ocolişu Mare H.C.L. Bretea Română nr. 28/1999; H.C.L. Bretea Română nr. 46/2010
213.	1.6.2.	Clădire şcoală primară Sat Plopi	Construcţie din cărămidă, Modernizare an 2008: instalaţie de apă, instalaţii sanitare Suprafaţa construită = 123 mp. Teren aferent: 200 mp Vecini: La est: Bandrea Gheorghe La vest : Căminul Cultural La nord: Uliţă de la imobilul nr. 1 la imobilul nr. 21 La sud: : Bandrea Gheorghe	1924	C.F. nr. 162; nr. Top. 88 Sat Plopi Proces verbal de recepţie nr. 3719/10.12.2008(modernizare şi extindere) H.C.L. Bretea Română nr. 28/1999; H.C.L. Bretea Română nr. 46/2010
214.	1.6.2.	Clădire şcoală primară Sat Ruşi	Construcţie din cărămidă, Suprafaţa construită = 228 mp. Teren aferent: 3487 mp Vecini: La est: DN 66. La vest : Calea ferată La nord: Teren arabil extravilan	1926	C.F. nr. 64; nr. Top. 392/1 Sat Ruşi H.C.L. Bretea Română nr. 28/1999; H.C.L. Bretea Română nr. 46/2010

			La sud: : Teren primărie		
215.	1.6.2.	Clădire şcoală primară Sat Vâlcelele Bune	Construcţie din cărămidă, Modernizare an 2009: acoperiş din ţiglă, instalaţie de apă, instalaţii sanitare, fosă septică, încălzire centrală pe lemne, cale de acces persoane cu handicap. Suprafaţa construită = 200 mp. Teren aferent: 341 mp Vecini: La est: Săliştean Elisabeta. La vest : Cămin Cultural La nord: Vâtcă Viorel La sud: : Str. Principală 59C	1907	C.F. nr. 416; nr. Top. 2042; 2043 Sat Vâlcelele Bune Proces verbal de recpţie 3992/26.11.2009 (modernizare şi extindere) H.C.L. Bretea Română nr. 28/1999; H.C.L. Bretea Română nr. 46/2010
216.	1.6.2.	Clădire şcoală primară Sat Vâlcele	Construcţie din cărămidă, Modernizare an 2009: instalaţie de apă, instalaţii sanitare, fosă septică, cale de acces persoane cu handicap. Suprafaţa construită = 155 mp. Teren aferent: 678 mp Vecini: La est: Teren Primărie. La vest : Muntean Gheorghe La nord: Uliţă de la imobilul nr. 1 la imobilul nr. 82 La sud: : Teren intravilan.	1948	C.F. nr. 600; nr. Top. 999, 1000 Sat Vâlcele Proces verbal de recpţie 3992/26.11.2009 (modernizare şi extindere) H.C.L. Bretea Română nr. 28/1999; H.C.L. Bretea Română nr. 46/2010
217.		Stadion Sat Bretea Română	Teren suprafaţă totală = 11560 mp Capacitate = 250 locuri	1998	C.F. nr. 4; nr. Top. 115 Sat Bretea Română H.C.L. Bretea Română nr. 28/1999; H.C.L. Bretea Română nr. 46/2010

218.	1.8.6. 1.8.7.	Sistem de alimentare cu apă în Localitatea Bretea Streiului	Conductă din oţel. Reţea de apă = 2.8 km Reţea aducţiune = 0.265 km Reţea canalizare (tub Ø 300) = 2.192 km Hidrosferă = 60 mc Extindere tronson canalizare Conductă PEHD, D 250 mm, Lungime = 54 m	2002	Acord MF 1386/1993 Proces verbal de recepţie nr. 4055/22.10.2010 (extindere canalizare) H.C.L. Bretea Română nr. 12/30.05.2003; H.C.L. Bretea Română nr. 46/2010
219.	1.8.6.	Sistem de alimentare cu apă în Localitatea Bretea Română	Conductă din oţel + PVC Reţea de apă = 1.35 km/ aducţiune 4.01 km/distribuţie	2002	Acord MF 49/1996 H.C.L. Bretea Română nr. 12/30.05.2003; H.C.L. Bretea Română nr. 46/2010
220.	1.6.2.	Clădire magazin vechi Sat Bretea Română(Biblionet, Vestiare Asociaţia Sportivă)	Construcţie din piatră. Suprafaţa construită = 129.50 mp Între vecini: La est: Teren arabil primărie La vest: DJ 668 La nord: Stadion La sud: Zonă de protecţie la DJ 668.	1921	C.F. nr. 4, nr. top. 115 Sat Bretea Română H.C.L. Bretea Română nr. 12/30.05.2003; H.C.L. Bretea Română nr. 46/2010
221.	1.3.7.1.	Drum forestier Vâlcelele Bune – Vâlcele - Gânţaga	Drum forestier ce face legătura între satele: Vâlcelele Bune, Vâlcele şi Gânţaga Drum de pământ. Lungime: 11100 m, Lăţime: 4 m Suprafaţa: 44400 mp	1991	Registru Cadastral sat Vâlcelele Bune, Vâlcele, Gânţaga: Nr. TOP.: De 3337, De 3186, De 2893, De 3339, De 3187, De 3258/1 H.C.L. Bretea Română nr. 12/29.03.2006; H.C.L. Bretea Română nr. 46/2010

222.	1.3.7.1.	Drum forestier Plopi - Măceu	Drum forestier ce face legătura între satele: Plopi şi Măceu Drum de pământ. Lungime: 5450 m, Lăţime: 4 m Suprafaţa: 21800 mp	1991	Registru cadastral sat Plopi, Măceu: Nr. top: De 451, De 452, De 511, De 661, De 461 H.C.L. Bretea Română nr. 12/29.03.2006; H.C.L. Bretea Română nr. 46/2010
223.	1.3.7.1.	Drum forestier Sat Bercu	Drum forestier ce face legătura între satul Bercu şi proprietăţile de teren forestier ale satelor Covragiu şi Bercu Drum de pământ. Lungime: 1850 m, Lăţime: 4 m Suprafaţa: 7400 mp	1991	Registru cadastral sat Covragiu: Nr. top: De 3609, De 3602, De 3707, H.C.L. Bretea Română nr. 12/29.03.2006; H.C.L. Bretea Română nr. 46/2010
224.	1.3.7.1.	Drum forestier Gânţaga - Luncani	Drum forestier ce face legătura între satul Gânţaga şi satul Urşici Drum de pământ. Lungime: 6100 m, Lăţime: 4 m Suprafaţa: 24400 mp	1991	Registru cadastral sat Gânţaga: Nr. top: De 3534, De 3451/1, De 3450, De 3474 H.C.L. Bretea Română nr. 12/29.03.2006; H.C.L. Bretea Română nr. 46/2010
225.	1.3.7.1.	Drum forestier Sat Vâlcelele Bune Nr.1	Drum forestier ce face legătura între sat şi locul numit Balmoş. Drum de pământ. Lungime: 2000 m, Lăţime: 4 m Suprafaţa: 8000 mp	1991	Registru cadastral sat Vâlcelele Bune: Nr. top: De 3187, H.C.L. Bretea Română nr. 12/29.03.2006; H.C.L. Bretea Română nr. 46/2010
226.	1.3.7.1.	Drum forestier Sat Vâlcelele Bune Nr.2	Drum forestier ce face legătura între sat pe Valea Bună şi locul numit Pârâul Bradului. Drum de pământ. Lungime: 1400 m, Lăţime: 4 m	1991	Registru cadastral sat Vâlcelele Bune: Nr. top: De 3185/1, H.C.L. Bretea Română nr. 12/29.03.2006;

			Suprafaţa: 5600 mp		H.C.L. Bretea Română nr. 46/2010
227.	1.3.7.1.	Drum forestier Sat Ocolişu Mare	Drum forestier ce face legătura între sat şi locul numit Şerban (sat Măceu), sat Ocolişu Mare. Drum de pământ. Lungime: 4050 m, Lăţime: 4 m Suprafaţa: 16200 mp	1991	Registru cadastral sat Ocolişu Mare: Nr. top: De 2104,De 1947, De 1124, De 1110, De 1111, De 1106. H.C.L. Bretea Română nr. 12/29.03.2006; H.C.L. Bretea Română nr. 46/2010
228.		Păşuni şi fâneţe	Păşuni şi fâneţe în suprafaţă de 1411.89 ha	1995	Hotărârea Prefecturii Judeţului Hunedoara nr. 45/1995 H.C.L. Bretea Română nr. 46/2010
229.		Păşuni împădurite şi necuprinse în amenajament	Păşuni împădurite în suprafaţă de 99.06 ha	1995	Hotărârea Prefecturii Judeţului Hunedoara nr. 45/1995 H.C.L. Bretea Română nr. 46/2010
230.		Terenuri neproductive	Terenuri neproductive şi degradate în suprafaţă de 37.67 ha	1995	Registrul Cadastral Nrv(ravene) 2815, Nrv 2817, Nrv 2819, Nn(neproductiv) 3173, Nn 3175 Hotărârea Prefecturii Judeţului Hunedoara nr. 45/1995 H.C.L. Bretea Română nr. 46/2010
231.	1.8.3.	Păşuni împădurite în amenajament silvic	Păşuni împădurite în suprafaţă de 68.91 ha	1995	Registrul Cadastral Nrv(ravene) 2815, Nrv 2817, Nrv 2819, Nn(neproductiv) 3173, Nn 3175 Hotărârea Prefecturii Judeţului Hunedoara nr. 45/1995

					H.C.L. Bretea Română nr. 46/2010
232.	1.6.2.	Cămin cultural 100 locuri şi şcoală primară Sat Bretea Streiului	Construcţie de cărămidă. Modernizare şi extindere Şcoala Primară(Sală de clasă, hol şi grup sanitar) an 2009: instalaţie electrică, alimentare cu apă, canalizare menajeră. Suprafaţa construită = 311 mp(din care Şcoala Primară = 56.50 mp) Teren aferent: 1418 mp. Vecini: La est: Biserica Ortodoxă La vest: DN 66 La nord: Fost Dispensar Veterinar La sud: Bărgăoanu Petru Traian	2007	Proces verbal de recepţie nr. 3/20.09.2007(Cămin Cultural) H.C.L. Bretea Română nr. 46/2010
233.	1.8.4.	Extindere alimentare cu apă în localitatea Ruşi	An 2007: De la Şcoala Primară la imobilul nr. 103; de la imobilul nr. 74 la imobilul nr. 14. Conductă PEID DN 90, Lungime = 880 m, PE 80, PN 6, DN 75, cămine vane = 4 buc, hidranţi = 2 buc. An 2009: De la imobilul nr. 8 la imobilul nr. 33 Conductă PEID DN 63, Lungime 360m Conductă PEID DN 75, Lungime = 300m, cămine, vane = 2 bucaţi, hidranţi = 1 buc.	2007	Proces verbal de recepţie nr. 80/29.03.2007; 3894/17.11.2009 H.C.L. Bretea Română nr. 46/2010

234.	1.3.7.2. 1.4.2.	Pod peste Valea Măceului, Sat Măceu	Peste Valea Măceului, pe uliţa de la nr. inventar 157(La Dumbuleu Emil). Pod din beton armat, clasa a II-a de încărcare. Lungime= 13m; Lăţime= 8 m Regularizare albie prin apărări de maluri(zid sprijin)	2007	Proces verbal de recepţie nr. 5/20.09.2007 H.C.L. Bretea Română nr. 46/2010
235.	1.3.7.2.	Pod peste Valea Bună, sat Vâlcelele Bune	Peste Valea Bună, pe uliţa de la nr. inventar 185(Grosu Nicolae) Pod din beton armat, clasa a II-a de încărcare. Lungime= 13m; Lăţime= 10 m	2007	Proces verbal de recepţie nr. 2/20.09.2007 H.C.L. Bretea Română nr. 46/2010
236.	1.8.8.	Teren pentru amplasament staţie de epurare	Teren în suprafaţă de 1500 mp, situat în comuna Bretea Română, satul Bretea Română, între vecini: La nord: Drum de exploataţie agricolă La sud: Drum de exploataţie agricolă La est: Drum de exploataţie agricolă La vest: Canalul Morii Cu destinaţie stabilită de Consiliul Local al Comunei Bretea Română pentru amplasamentul staţiei de epurare.	1991	C.F. nr. 347 Sat Bretea Română H.C.L. Bretea Română nr. 33/2008 H.C.L. Bretea Română nr. 46/2010
237.	1.8.6.	Alimentarea cu apă a satelor: Băţălar,	Conductă PEHD Ø50 – 160 mm;	2008	Proces verbal de recepţie: 3720/29.09.2010

		Bretea Română, Covragiu, Gânţaga, Măceu, Ocolişu Mare, Plopi, Vâlcele şi Vâlcelele Bune, comuna Bretea Română, din aducţiunea de apă potabilă d.n. 1000 mm Haţeg - Deva	Lungime conductă = 41064.75 m, din care SAPARD = 38 204.54; extindere an 2009: 2 824.31 m. Cămine de vane = 42 bucăţi; Cişmele stradale = 70 bucăţi; Hidranţi incendiu = 60 bucăţi; Staţie de pompare a apei: 1 buc/Bretea Română = 1 buc/Plopi= 1 buc/Ocolişu Mare=1 buc/Măceu Rezervor apă 220 mc = 1 buc/Vâlcelele Bune, Rezervor apă 20 mc=1 buc/Ocolişu Mare, Rezervor apă 40 mc = 1 buc/Măceu; Extindere an 2010: Lungime reţea apă = 3135m, Cămine apometru = 11 buc; Cămin de vane Ø 1000 mm= 6 buc.		3286/25.08.2010 3289/25.08.2010 3288/25.08.2010 3635/22.09.2010 H.C.L. Bretea Română nr. 46/2010
238.	1.7.1.2.	Sistem iluminat public al comunei Bretea Română satele: Băţălar, Bretea Română, Bretea Streiului, Covragiu,Bercu, Gânţaga, Măceu, Ocolişu Mare, Plopi, Ruşi, Vâlcele, Vâlceluţa şi Vâlcelele Bune	Număr corpuri de iluminat de 36 W =996 buc. Număr tablouri de comandă = 13 buc. Extindere reţea an 2008 Extindere reţea an 2010	2007	Proces verbal de recepţie: 3914/31.10.2007; 1/07.03.2008 Proces verbal de recepţie: 216/08.12.2008 Proces verbal de recepţie: 219/12.12.2008 Proces verbal de recepţie: 1349/07.04.2010 Proces verbal de recepţie: 1350/07.04.2010 H.C.L. Bretea Română nr. 46/2010

239.	1.6.4.	Imobil 444(fosta U.M. 02523) sat Bretea Streiului	Sat Bretea Streiului Suprafaţă construită: 4 127 mp Suprafaţa desfăşurată: 4219 mp Suprafaţa totală a terenului(inclusiv construcţiile): 133 482 mp;	2009	H.G. 1000/02.09.2009 Proces verbal de recepţie nr. 3298/22.10.2009 H.C.L. Bretea Română nr. 46/2010
240.	1.3.17.2.	Podeţ pârâu Străminoasa Sat Covragiu	Podeţ peste pârâu Străminoasa. Podeţ din profile tip U din beton. Lungime = 2 m, Lăţime= 3 m	2009	Proces verbal de recepţie nr. 4139/09.12.2009 H.C.L. Bretea Română nr. 46/2010
241.	1.3.7.2. 1.3.7.3.	Amenajare incintă primărie: cale de acces şi parcare	Poartă glisantă metalică; Parcare din îmbrăcăminte bituminoasă, Suprafaţa = 283 mp Drum de acces din îmbrăcăminte bituminoasă, suprafaţa = 527 mp; Alee acces cu pavaj dale, suprafaţa = 45 mp; Platformă din beton armat, Suprafaţa = 180 mp, Alee din îmbrăcăminţi bituminoase, Suprafaţa = 25 mp.	2009	Proces verbal de recepţie nr. 3308/23.10.2009 H.C.L. Bretea Română nr. 46/2010
242.	1.3.1.	Garaj auto primărie	Construcţie din cadre metalice, acoperiş din ferme metalice cu învelitoare de tablă cutată. Suprafaţa construită = 73 mp. Vecini: La est: S.C. UNICOM S.R.L. Bretea Română; La vest: Teren Primărie la Fostă Şcoală Mică;	2009	Proces verbal de recepţie nr. 4217/17.12.2009 H.C.L. Bretea Română nr. 46/2010

			La nord: Teren Primărie la Fostă Şcoală Mică; La sud: Petrescu Ileana		
243.	1.3.17.2.	Podeţ Sat Bretea Română	Podeţ peste Pârâul Baltă, pe Uliţa Bretea Română(nr. inventar 118). Podeţ din tub Ø1500 mm, fără timpane de beton, lungime tub 11 m. Lungime = 5 m, Lăţime = 5m.	1991	O.G. 43/1997 H.C.L. Bretea Română nr. 46/2010
244.	1.3.17.2.	Podeţ Sat Bretea Streiului	Podeţ peste Canal Bretea Streiului, pe Uliţa Principală (nr. inventar 95) Podeţ din ţeavă de oţel Ø800 mm, Lungime = 3 m, Lăţime = 4.5 m	1991	O.G. 43/1997 H.C.L. Bretea Română nr. 46/2010
245.	1.3.17.2.	Podeţ Sat Băţălar (lângă Biserică)	Podeţ pe Uliţa sat Băţălar(nr. inventar 120). Podeţ din tub azbociment Ø800 mm, fără timpane, din beton, lungime tub 6m. Lungime = 3 m, Lăţime = 6 m	1991	O.G. 43/1997 H.C.L. Bretea Română nr. 46/2010
246.	1.3.17.2.	Podeţ Sat Covragiu Nr.1.	Podeţ pe Uliţa sat Covragiu(nr. inventar 132). Podeţ din 5 buc. profile U, beton armat. Lungime = 6 m, Lăţime = 6 m	1991	O.G. 43/1997 H.C.L. Bretea Română nr. 46/2010
247.	1.3.17.2.	Podeţ Sat Covragiu Nr.2.	Podeţ pe Uliţa sat Covragiu(nr. inventar 134). Podeţ din 5 buc. profile U, beton armat. Lungime = 6 m, Lăţime = 6 m	1991	O.G. 43/1997 H.C.L. Bretea Română nr. 46/2010
248.	1.3.17.2.	Pod sat Măceu	Pod pe Uliţa sat Măceu(de la nr. inventar 161), în dreptul Căminului Cultural. Pod din beton armat.	1991	O.G. 43/1997 H.C.L. Bretea Română nr. 46/2010

			Lungime = 10 m, Lăţime = 5 m		
249.	1.3.17.2.	Pod Sat Ocolişu Mare Nr.1.	Pod pe DC 104: Ruşi – Ocolişu Mare Pod din beton armat. Lungime = 6 m, Lăţime = 6 m Reabilitat 2010	1991	O.G. 43/1997 H.C.L. Bretea Română nr. 46/2010
250.	1.3.17.2.	Pod Sat Ocolişu Mare Nr.2.	Pod peste Valea Ocolişului Mare, pe DC 104, lângă fosta fabrică de CO2. Pod din beton armat. Lungime = 6 m, Lăţime = 7 m	1991	O.G. 43/1997 H.C.L. Bretea Română nr. 46/2010
251.	1.3.17.2.	Pod Sat Ocolişu Mare Nr.3.	Pod peste Valea Ocolişului Mare, pe Uliţa „sat Ocolişu Mare Nr.2”, lângă Biserica Ortodoxă Pod din beton armat. Lungime = 6 m, Lăţime = 7 m	1991	O.G. 43/1997 H.C.L. Bretea Română nr. 46/2010
252.	1.3.17.2.	Pod sat Plopi	Pod peste Pârâul Slivuţ, sat Plopi. Pod din beton armat. Lungime = 6 m, Lăţime = 5 m	2007	O.G. 43/1997 H.C.L. Bretea Română nr. 46/2010
253.	1.3.17.2.	Pod Sat Vâlcele Nr.1.	Pod peste Valea Vâlcele, la Onescu Izidor Gui, pe Uliţa sat Vâlcele, nr. inventar 188. Pod din beton armat. Lungime = 3m, Lăţime = 7 m	1991	O.G. 43/1997 H.C.L. Bretea Română nr. 46/2010
254.	1.3.17.2.	Pod Sat Vâlcele Nr.2.	Pod peste Valea Vâlcele, la Onescu Izidor Gui, pe Uliţa sat Vâlcele, nr. inventar 188. Pod din beton armat. Lungime = 6 m, Lăţime = 4 m	1991	O.G. 43/1997 H.C.L. Bretea Română nr. 46/2010

255.	1.3.17.2.	Pod Sat Vâlcele Nr.3.	Pod peste Valea Vâlcele, la Popescu Florin, pe Uliţa sat Vâlcele, nr. inventar 189. Pod din beton armat. Lungime = 5 m, Lăţime = 6 m	1991	O.G. 43/1997 H.C.L. Bretea Română nr. 46/2010
256.	1.3.17.2.	Pod Sat Vâlcele Nr.4.	Pod peste Valea Vâlcele, la Băluşe Sonia, pe Uliţa sat Vâlcele, nr. inventar 189. Pod din beton armat. Lungime = 5 m, Lăţime = 8 m	1991	O.G. 43/1997 H.C.L. Bretea Română nr. 46/2010
257.	1.3.17.2.	Pod Sat Vâlcelele Bune nr.1	Pod peste Valea Rea, la Ghimpău Daniela, pe Uliţă sat Vâlcelele Bune, nr. inventar 182. Pod din 2 tuburi azbociment Ø1000 mm, cu timpane de beton. Lungime = 8 m, Lăţime = 5 m Reabilitat 2006.	1991	O.G. 43/1997 H.C.L. Bretea Română nr. 46/2010
258.	1.3.17.2.	Pod Sat Vâlcelele Bune nr.2	Pod peste Valea Bună, la Căminul Cultural, pe DC 59B Pod de traversare din beton. Lungime = 8 m, Lăţime = 5 m	1991	O.G. 43/1997 H.C.L. Bretea Română nr. 46/2010
259.	1.3.17.2.	Pod Sat Vâlcelele Bune nr.3	Pod peste Valea Voinii pe DC 60, la Bruzan Gruia. Pod de traversare din beton. Lungime = 10 m, Lăţime = 8 m	1991	O.G. 43/1997 H.C.L. Bretea Română nr. 46/2010
260.	1.3.17.2.	Pod Sat Vâlcelele Bune nr.4	Pod peste Valea Voinii pe DC 60, între Vâlcele şi Vâlceluţa. Pod de traversare din beton. Lungime = 8 m, Lăţime = 7 m	1991	O.G. 43/1997 H.C.L. Bretea Română nr. 46/2010
261.	1.3.17.2. 1.4.2.	Podeţe dalate pe cursul pârâurilor Valea Bună şi Valea Rea,	Sat Vâlcelele Bune. Podeţe pe Valea Rea: 8 bucăţi Podeţe pe Valea Bună: 3 bucăţi	2009	O.G. 7/2006 Proces verbal de recepţie nr. 2200/30.07.2009

		amenajare albie şi consolidare maluri în amente şi în aval de acestea	Suprafaţă consolidare maluri(dalată) = 1922.82 mp Lungime amenajare albie = 3210 m		
262.	1.4.2.	Regularizare şi amenajare albie pârâul Covragiu	Pârâu sat Covragiu. An 2009: Rigole prefabricate , Lungime = 350 m, Rigole carosabile, Lungime 40 m, Podeţe tubulare Ø400=3 buc, Ø800=2 buc, Ø1000= 2 buc An 2010: Rigole tip U, Lungime = 95m Rigole tip V, Lungime = 40 m Rigole tip CFR, Lungime = 15 m Dale carosabile, Lungime = 20 m	2009	Proces verbal de recepţie nr. 4300/22.12.2009 Proces verbal de recepţie nr. 1742/28.04.2010(extindere) H.C.L. Bretea Română nr. 46/2010
263.	1.3.17.2.	Podeţ pârâul Bedei, sat Bretea Română	Podeţ pârâul Bedei, sat Bretea Română, între Pod pe DJ 668(Trainic) şi Râul Strei. Podeţ din chesoane beton dip D. Lungime = 4 m, Lăţime = 6 m	2009	Proces verbal de recepţie nr. 4301/22.12.2009 H.C.L. Bretea Română nr. 46/2010
264.	1.4.2.	Regularizare rigolă la DC 101 Sat Măceu	Sat Măceu, de la imobilul nr.113 la imobilul nr. 118 Rigole tip CFR, Lungime: 203 m	2010	Proces verbal de recepţie nr. 3206/19.08.2010 H.C.L. Bretea Română nr. 46/2010
265.	1.4.2.	Regularizare pârâu sat Ruşi	Sat Ruşi, de la Biserica Ortodoxă până la imobilul nr.34 Podeţe din profil U 80 x 120 = 3 buc; Rigolă dalată cu 3 dale: Lungime = 163 m	2010	Proces verbal de recepţie nr. 4105/27.11.2010 H.C.L. Bretea Română nr. 46/2010

266.	1.4.2.	Regularizare pârâu Baltă Sat Bretea Română	Sat Bretea Română: din Uliţa Cotoane până în Pârâul Baltă. Rigolă dalată din dale prefabricate beton(50 x 40 x 5 cm): Lungime = 78m	2010	Proces verbal de recepţie nr. 4457/27.11.2010 H.C.L. Bretea Română nr. 46/2010
267.	1.3.17.2.	Podeţ Sat Măceu	Podeţ peste Valea Măceului, sat Măceu, între imobilul nr.73 şi imobilul nr. 74. Podeţ din chesoane beton dip D Lungime = 3 m, Lăţime = 12 m	2010	Proces verbal de recepţie nr. 3207/19.08.2010 H.C.L. Bretea Română nr. 46/2010
268.	1.3.17.2.	Podeţ pe DC 59A, Vâlcelele Bune - Gânţaga	Între satele: Vâlcelele Bune şi Gânţaga, pe DC 59A. Podeţ din chesoane beton dip D Lungime = 2 m, Lăţime = 3.5 m	2010	Proces verbal de recepţie nr. 4433/23.11.2010 H.C.L. Bretea Română nr. 46/2010

II. Inventarul bunurilor imobile din domeniul privat al Comunei Bretea Română

INVENTARIERE - DOMENIU PRIVAT- TERENURI

NR. CRT.	Denumirea bunurilor inventariate	Codul sau nr. inv.	Suprafata (ha)
0	i	2	3
1.	TEREN AFERENT CLĂDIRE DISPENSAR UMAN BRETEA ROMÂNĂ		0,6203
	Bretea Română	*CF 61151*	0,1000
	Bretea Română	*CF 61152*	*0.5203*
2.	TEREN SCOALĂ MICĂ BRETEA ROMÂNĂ	CF 62029	0,2144
3	TEREN AFERENT IMOBIL 444 BRETEA STREIULUI	CF 60544; CF 60545; CF 60546; CF 60547	13,3482
4	PĂŞUNI, FÂNEŢE - BRETEA ROMÂNĂ	TP 20/883	PĂŞUNI =757,4084 FÂNEŢE = 14 3500
5	PĂŞUNI, FÂNEŢE	Total, din care:	
	TP 20		49,7584
		TP 20/8815	*5,7490*
		TP 20/7666	*1,6500*
		TP 20/7952	*1,5222*
		TP 20/7953	*1,0283*
		TP 20/871	8.1542
		TP 20/9958	*27,3509*

		TP 20/5144	4,3038
	Grajd Băţălar	TP 7952	0,0874
	Covragiu	TP 7952	0,3760
	Grajd Băţălar	TP 7952	0,1490
	Băţălar	TP 7952	0,0978
	Băţălar	TP 7952	0,0578
	Băţălar	TP 7952	0,0102
	Băţălar	TP 7952	0,2618
	Bretea Română	TP 7952	0,1204
	Băţălar	TP 7952	0,1029
	Vâlcele Rele	TP 7952	0,2580
	Covragiu	TP 7953	0,1516
	Covragiu	TP 7953	0,4309
	Gânţaga	TP 7953	0,4659
	Bretea Romana	TP 871	6,9170
	Bretea Romana	TP 871	1,0540
	Bretea Romana	TP 871	0,0328
	Ruşi	TP 9958	9,1000
	Ruşi	TP 9958	2,8900
	Rusi	TP 9958	2,8700
	Ruşi	TP 9958	2,4600
	Ruşi	TP 9958	0,6600
	Ruşi	TP 9958	0,5900
	Ruşii	TP 9958	8,7800
	Covragiu	TP 5144	0,4034
	Covragiu	TP 5144	0,2425
	Bretea Română	TP 5144	3,6570
6	TEREN POLIŢIE BRETEA ROMÂNĂ	CF 61823	Total: 0,2577 FÂNAŢ = 0,1849

			DRUM= 0,0728
	Bretea Română	*T4;P272/1*	*0,1849*
	Bretea Română	*T4;P272/2*	*0,0728*
7	TEREN LIVADA BRETEA ROMÂNĂ	CF 61822	Total: 0,2891 FANAŢ=0,2226 ARABIL= 0,0665
	Bretea Română	*T4-272/5*	*0,0665*
	Bretea Română	*T4/272/3*	*0,2226*
8	TEREN SPATE BLOC BRETEA ROMÂNĂ	CF 61851- TOP 271/1	0,4176
9	TEREN FATA BLOC BRETEA ROMÂNĂ	CF 61815- P271/4	0,2405
10	TEREN POST POLITIE (LANGA DISPENSARUL VETERINAR BRETEA ROMÂNĂ)	CF 62228	0,2296
	Bretea Română	*A- P 271/4*	0,*0637*
	Bretea Română	*FN- P 275, P 276*	*0,1165*
11	TEREN CU VEGETATIE FORESTIERĂ NECUPRINSE ÎN AMENAJAMENTUL SILVIC COVRAGIU	TP 20/3271 PS	18,5000
12	TEREN STADION MĂCEU	CF 61087	1,0000
13	TEREN INTRAVILAN BRETEA ROMÂNĂ	CF 61484 TP 20/883	0,2260
14	PASUNE RÂUL DE MORII - GROPITA, ZE ICU	TP 20/10390	415
15	TERENURI NEPRODUCTIVE ŞI DEGRADATE	TP 20/883	85,3578
16	TEREN CU VEGETAŢIE FORESTIERĂ DENSUS-CUPRINSE ÎN AMENAJAMENTUL SILVIC	TP 20/2112	89,700
17	TEREN CU VEGETATIE FORESTIERA DENSUS-NECUPRINSE ÎN AMENAJAMENTUL SILV IC	TP 20/2112	14,600
18	TEREN AFERENT ANEXA C3 CĂMIN CULTURAL BR ROM-73	CF 61819	0,0093

19	TEREN GARAJ BRETEA ROMÂNĂ	CF 62029	0,1550
20	PAȘUNE BRETEA ROMÂNĂ	TP 20/11790	2,00
21	TEREN GÂNȚAGA - CC	TP20/11355	0,0421
22	PĂȘUNE- SILVAȘU DE SUS- STANA DE RÂU	TP 20/11412	78,1683
23	ALTE TERENURI NEAGRICOLE- SILVAȘU DE SUS STÂNA DE RÂU	TP20/11412	118,83t7
24	PAȘUNE - RÂU DE MORI - PELEAGA	TP 20/11411	169,7660
25	ALTE TERENURI NEAGRICOLE- RÂU DE MORI - PELEAGA	TP 20/11411	574,0440
26	PĂȘUNE- RÂU DE MORI - SCURTELE	TP 20/11415	197,8394
27	ALTE TERENURI NEAGRICOLE- RÂU DE MORI SCURTELE	TP 20/11415	102,8890
28	TEREN INTRAVILAN SAT MACEU - CAPELA (Donatie pt. CAPELĂ) - Autentific. 386/2000	CF 64645	0,0729

INVENTATIERE BUNURI - DOMENIUL PRIVAT AL COMUNEI BRETEA ROMÂNĂ

Nr. crt.	Codul de identificare	Elemente de identificare	Elemente de identificare	Anul dobândirii sau după caz anul dării în folosinţă
1	1.6.2	CLADIRE DISPENSAR UMAN BRETEA ROMÂNĂ	Sat. Bretea Română; Suprafața construită: 281 MP; Construcție din cărămidă cu acoperiş din țiglă: *Modernizare/ an 2016* *- Instalație de incălzire centrală:,* *-Centrală termică (Cazan 70 kw):*	1948
2	1.6.8	GRUP SOCIAL - PRIMĂRIE	Sat. Bretoa Română; Constructie din bolțari beton); Suprafata: 4,93 mp.	
3	1.6.8	FOSTA SCOALĂ MICĂ	Sat. Bretea Română — în spatele magazinului Unicom; Construcție din cărămidă; Suprafata: 54,74 mp.	
4	1.6.3.2	PORTIȚĂ METALICĂ - PRIMĂRIE.	Sat. Bretea Romana- intrare principală Primărie	1998

5	1.6.8	TRIBUNĂ METALICĂ STADION BRETEA ROMÂNĂ	Sat. Bretea Română; Construcție pe schelet metalic cu șezut din lemn: 2 buc; Suprafața: - tribuna 1: 60 mp/ amenajat 30 mp; - tribuna 2: 66 mp/ amenajat 18 mp.	
6	1.6.8	HALTĂ PLOPI	Construcție din schelet metalic cu acoperiş din tabla zincată: Suprafata la sol: 3 mp.	2010
7	1.6.3.2	ÎMPREJMUIRE BIBLIONET	Sat Bretea Română — în spatele blocului; Fundație din beton, cu stâlpi metalici și panouri de gard bordurat; Lungime: 44 ml, Înălţime: 1.2 m.	2011
8	1.6.8	PUŢ SEC BRETEA ROMÂNĂ	Sat Bretea Română — în pășunea Trainic; Construcție din beton cu capac metallic, capacitate: 18 mc.	2003
9		MAGAZIE DE LEMNE — PRIMĂRIE	Sat. Bretea Română — incintă Primărie; Construcție pe schelet metallic, acopită cu tablă, pereţi din plasă STM; — Suprafață construită: 36 mp.	2014
10	1.6.1 1.5.12 1.5.3	IMOBIL 444 (FOSTA U.M. 02523) SAT BRETEA STREIULUI	Sat Bretea Streiului; *Construcții rămase nedemolate:* -PAV. GA CORP GARDA 180/180 MP.**;** -PAV. AA ADMINISTRATIV 397/397 MP: 0; -PAV. BA; -PAV. BA BLOC ALIMENTAR 366/458 MP; -PAV. DA PUNCT CONTROL 11/11 MP.; -PAV. CA MAGAZIE 49/49 MP; -PAV. VA1 REMIZA PSI 88/88 MP:	2009

11		CONSTRUCȚIE ANEXA C3 —NR. 73 — BRETEA ROMÂNĂ	Sat. Bretea Română — curte Cămin cultural; Construcție din cărămidă, acoperiş din tiglă metalică; Suprafata construită: 93 mp.	2012
12		CASĂ POMPE BRETEAROMÂNĂ	Sat. Bretea Română- lângă bloc; Zidărie din cărămidă acoperită cu placă din beton cuizolatie bituminoasă: Suprafaţa construită: 28,5 mp.	
13		MAGAZIE DEPOZITAREACCESORII BULDOEXCAVATOR	Sat. Bretea Română- în spatele magazinului UNICOM; Construcție pe stâlpi metalici, acoperită cu tablă zincată, pereţi din plasă STM; Suprafaţa construită: 43 mp.	2016
14		FILIGORIE PRIMĂRIE	Sat. Bretea Română- incintă Primărie; Construcție din lemn, acoperită cu țiglă metalică; Suprafaţa construită : 12 mp.	2016
15		FOSĂ SEPTICĂ DISPENSARUL UMAN	Sat. Bretea Română- incintă Dispensar uman; Construcție din beton; Suprafaţa construită : 1 mp Adâncime : 1,5 m.	2016
16		ILUMINAT INCINTĂ PRIMĂRIE — BRETEA ROMÂNÄ	Sat. Bretea Română - incintă Primărie; Număr lămpi de grădină IP44: 17 buc.	2016
17		GARAJ INCINTĂ DISPENSARUMAN	Sat. Bretea Română - incintă Dispensar uman; Construcție pe schelet metalic (stâlpi HEA 200, grinzi IP200 și panouri sandwich), ușă secțională mică : 1 buc, ușă secțională mare : 1 buc.; acoperiș din panouri sandwich. Suprafață: 72 mp.	2017
18		PARCURI DE JOACĂ PENTRUCOPII (11 sate)	Compuse din: balansoar: 11, hintă tip balanță: 11, hintă tip balansoar: 11, topogan: 11 și filigorie:1 —Bretea Română.	2010

19		TEREN DE SPORT SINTETIC —PRIMĂRIE	Sat. Bretea Română — incintă Primărie; Construcție din: platformă betonată S= 1.012 mp; împrejmuire din stâlpi metalici cu plasă; instalație de iluminat nocturnă: 4 lămpi duble;	2014
20		CASA MORTUARĂ ÎN LOC. BRETEA ROMÂNĂ		2019

Anexa nr. 12

Principalele entităţi privind societatea civilă, respectiv partidele politice, sindicatele, cultele, instituţiile de utilitate publică, precum şi celelalte organizaţii nonguvernamentale, care au sediul sau punctul declarat că funcţionează la nivelul unităţii administrativ-teritoriale.

I.Principalele organizaţii neguvernamentale

Asociaţii cu sediul în comuna Bretea Română , judeţul Hunedoara

Denumire	Scopul initial
❖ **Asociaţia "Agro - Zootehnica" Bretea Română**	Asociatia nu are scop lucrativ şi urmăreşte sprijinirea directă a crescătorilor de animale în vederea ridicării nivelului calitativ al creşterii şi îngrijirii animalelor precum şi apărarea intereselor specifice de grup, vizând asigurarea unor condiţii superioare de creştere si îngrijire a animalelor, îmbunătăţirea condiţiilor de valorificare a animalelor precum şi a produselor obţinute de la acestea .Ridicarea condiţiilor de trai ale crescătorilor de animale.
❖ **Asociaţia " Plopii Streiului "**	Asociatia nu are scop lucrativ şi urmăreşte sprijinirea directă a crescătorilor de animale în vederea ridicării nivelului calitativ al creşterii şi îngrijirii animalelor precum şi apărarea intereselor de grup, vizând asigurarea tuturor condiţiilor pentru creşterea animalelor.
❖ **Asociaţia Crescătorilor de Animale "Baţălăreana"**	Scopul asociaţiei este creşterea bovinelor, dezvoltarea socio economică a comunităţii şi protecţia mediului înconjurător.
❖ **Asociaţia De Vânătoare "Ţara Haţegului "**	Scopul asociatiei este de a gospodării, în conformitate cu legea şi reglementările emise în acest scop, fondurile de vânătoare şi pescuit sportiv, primite în gestiune, asigurând şi protejând în acest fel, posibilitatea ca membrii săi sa practice vânătoarea şi pescuitul sportiv, ca modalităţi de petrecere a timpului liber şi de conservare a biodiversităţii faunei sălbatice şi a echilibrului în natura.
❖ **Asociaţia Fermierul Băţălar**	Dezvoltarea socio-economică a comunităţii şi protecţia mediului înconjurător.

❖ **Asociaţia Pot**	Scopul asociaţiei constă în promovarea principiilor creştine şi în dezvoltarea acestor valori în rândul copiilor, tinerilor şi celor care se ocupă de educaţia acestora
❖ **Asociaţia Proprietarilor " Rusana " Ruşi**	Asociaţia are un scop nepatrimonial, de interes obştesc, urmărind dezvoltarea socio economică a comunităţii şi protejarea mediului înconjurător, îngrijirea pajiştilor, creşterea animalelor domestice, dezvoltarea socio economică a comunităţii şi protecţia mediului înconjurator, revendicarea în instanţă a terenurilor reprezentând păşuni, pajişti, terenuri agricole, păduri sau alte categorii de terenuri ale membrilor asociaţiei şi ale antecesorilor acestora şi ale formelor asociative săteşti cu sau fără personalitate juridică în care membrii asociaţiei sau antecesorii acestora din localitatea Ruşi au fost membrii înainte de legile naţionalizării.
❖ **Asociaţia Sportivă "Sargeţia" Bretea Română**	Desfăşurarea, participarea şi organizarea unor activităţi, programe şi competiţii sportive, în domeniile: volei, popice, arte marţiale, tae knon do, kick box, thai box, judo, culturism, lupte libere, greco romane, automobilism, înot, ţah, aerobic, biliard, dansuri sportive, tenis, schi, mountain bike, skateboard, alpinism, patinaj pe rotile, fotbal, rugby, baschet, handbal, speologie, patinaj artistic, hochei, polo, gimnatică, atât pentru juniori cât şi pentru seniori, precum şi înfiinţarea de baze sportive şi agrement sportiv, participarea la competiţii organizate de Asociaţiile Judeţene pe plan judetean sau F.R.F. de specialitate pe plan intern, la turnee naţionale şi internaţionale, cât şi la competiţii organizate în alte ramuri sportive de către alte asociaţii, federaţii sau uniuni cu acelaşi scop.

Pe teritoriul UAT Bretea Română, judeţul Hunedoara nu îşi desfăşoară activitatea fundaţii.

II. Principalele partide politice:

Principalele partide politice de pe teritoriul comunei, cu reprezentare în Consiliul Local sunt Partidul Social Democrat şi Partidul Naţional Liberal.

III. Principalele asociații profesionale

- Asociaţia "Agro - Zootehnica" Bretea Română
- Asociaţia " Plopii Streiului "
- Asociaţia Crescătorilor de Animale "Baţălăreana"
- Asociaţia De Vânătoare "Ţara Haţegului "
- Asociaţia Fermierul Băţălar

- Asociaţia Proprietarilor " Rusana " Ruşi

IV. Cultele religioase

Lăcașe aparținând cultelor religioase:

- Biserica ortodoxă din Bretea Română și cimitirul, datată aproximativ pe la la mijlocul secolului al XVIII-lea. În sat au existat și locuitori maghiari de religie reformată; cu timpul au dispărut iar biserica lor din centrul satului a ajuns în stare de degradare. În anul 1978 credincioșii ortodocși din sat au cumpărat-o și au refăcut-o devenind biserică ortodoxă. A fost sfințită în anul 1981. Biserica veche, ortodoxă, a rămas în paragină.
- Biserica ortodoxă din Covragiu a fost construită la mijlocul secolului al XVIII-lea, A fost renovată în 1921 și 1973.
- Biserica ortodoxă din Gânțaga a fost construită în 1938 pe locul unei foste biserici din lemn. Are forma de cruce.
- Biserica ortodoxă din Vîlcele a fost construită în anul 1904. În sat este și o biserică greco-catolică, aflată în ruină. Din lipsă de credincioși, nu a mai fost folosită din 1950.
- Biserica din Bățălar a fost construită în 1938. A fost renovată de mai multe ori, ultima dată în 1995.
- Biserica ortodoxă din Ruși este construită sub formă de navă după tipurile vechi de biserici. Nu se cunoaște data precisă a construcției – probabil mijlocul secolului al XVIII-lea.
- Biserica ortodoxă din Vîlcelele Bune – se presupune ca a fost construită la mijlocul secolului al XVIII-lea
- Pe actuala vatră a satului Ocolişul Mare a fost construită o mănăstire în jurul căreia s-au adunat, cu timpul, oamenii din valea Moruzului. Mănăstirea a devenit biserica localnicilor până în 1865, când a ars împreună cu 90 de case din sat.. A fost renovată în 1937 și 1950.
- Bisericile din Măceu: Biserica ortodoxă(mijlocul secolului al XVIII-lea) din Măceu
- Biserica ortodoxă din Bretea Streiului (1933),
- Biserica ortodoxă din Plopi renovată de mai multe ori, ultima dată în anul 1985.

Pe teritoriul comunei există 7 case de rugăciune aparţinând cultelor penticostal şi baptist în localităţile Ruşi, Măceu, Bretea Streiului(2 case de rugăciune), Plopi, Vâlcele Bune şi Vâlcele Rele.

Anexa nr. 13

Lista cu denumirea înfrățirilor, cooperărilor sau asocierilor încheiate de Comuna Bretea Română

Comuna Bretea Română face parte din **G.A.L. „Microregiunea Ţara Haţegului-Ţinutul Pădurenilor”** alături de alte 26 de unităţi administrativ-teritoriale, 33 de ONG-uri, 43 de reprezentanţi ai mediului de afaceri şi 5 persoane fizice. Aceste UAT-uri sunt: Bătrana, Baru, Băniţa, Bretea Română, Bunila, Cerbal, Cirjiti, Densuş, Dobra, General Berthelot, Ghelari, Lelese, Lăpugiu de Jos, Lunca Cernii de Jos, Peştisu Mic, Pui, Rschitova, Râu de Mori, Sarmizegetusa, Sălaşu de Sus, Sântămaria Orlea, Teliucu Inferior, Topliţa, Toteşti, Veţel şi Rusca Montană.

GAL-ul se defineşte pe site-ul de prezentare ca „o structură juridică non guvernamentală (ONG), privată şi apolitică, înfiinţată informal în anul 2006 şi juridic în anul 2009, în vederea susţinerii şi promovării comunităţilor locale în baza implementării unor Strategii de Dezvoltare Locală (SDL) de tip LEADER”

Comuna Bretea Română, judeţul Hunedoara face parte şi din „**Asociaţia Comunelor din România”** – AcoR; asociaţie ce are ca scop de a realiza o uniune mai strânsă între comunele din România promovând idealurile şi principiile prevăzute în Carta europeană a autonomiei locale.

Anexa nr. 14

Programele, proiectele sau activitățile, după caz, a căror finanțare se asigură din bugetul local, prin care se promovează/consolidează elemente de identitate locală de natură culturală, istorică, obiceiuri și/sau tradiții

Nr. crt.	**Denumirea programului, proiectului sau activității, după caz**	**Descrierea elementelor de identitate locală de natură culturală, istorică, obiceiurilor și/sau tradițiilor care se promovează/consolidează**	**Perioada în care se realizează**
0	1	2	3
1	**”Eminesciana”**	-prezentarea personalității marelui poet Mihai Eminescu - recital de poezie	15.01.2022
2	**”Mica Unire”**	- vizionarea filmului ”Moș Ion Roată și Unirea”	24.01.2022
3	**Dragobetele „Iubește românește”**	-prezentarea obiceiurilor și tradițiilor de dragobete	24.02.2022
4	**Ziua Protecției Civile Române**	-activități de informare cu privire la măsuri de protecție civilă	28.02.2022
5	**Cupa Bretea Română**	-campionat de fotbal organizat între echipele de fotbal din satele comunei	martie 2022
6	**Ziua Mărțișorului**	Legenda mărțișorului ”Mărțișorul-bucuria primăverii”. Concurs de confecționat mărțișoare din materiale ecologice”	1.03.2023
7	**”8 Martie”**	- spectacol de cântece și poezii dedicat mamelor;	08.03.2022
8	**Ziua internațională a fericirii „Sărbătoarea fericirii”**	Concurs de compuneri cu tema : Ce este fericirea? Te consideri o persoană fericită? Discuții, jocuri distractive	20.03.2022
9	**Săptămâna lecturii și a cărții pentru copii**	Vizite la bibliotecă. Ore de lectură de proză și poezie pentru copii	01 - 08.04.2022
10	**Ziua internațională a rromilor**	- prezentarea comunității; - muzică și dansuri tradiționale rrome;	08.04.2022
11	**Şcoala Alfel**	- vizite ale elevilor scolilor din comuna la institutiile publice	11.04.-15.04.2022
12	**Iepurașul de sfintele paște**	- concurs de încondeiat ou, - povestea iepurașului	24.04.2022
13	**Nedeie tradițională**	-spectacol de muzică și dans	26.04.2022

14	**Nedeie tradițională**	-spectacol de muzică și dans	01.05.2022
15	**Ziua tineretului**	- activitati sportive	02.05.2022
16	**Nedeie traditionala**	- spectacol de muzica si dans	08.05.2022
17	**Ziua Uniunii Europene „Și eu sunt cetățean european”**	Prezentări Power Point, Dezbateri, Desene	09.05.2022
18	**Ziua pământului „Să facem diferența”**	-acțiuni de educație și mobilizare a oamenilor pentru a proteja mediul înconjurător	10.05.2022
19	**Ziua Internațională a Familiei**	- expoziție de desene cu tema„Eu și familia mea” - promovarea valorilor familiei în societate	15.05.2022
20	**Nedeie traditionala**	- spectacol de muzica si dans	29.05.2022
21	**Ziua internațională a copilului. „Frumoasă ești copilărie...”**	Petrecere în aer liber; Concursuri sportive; Jocuri educative; Desene pe asfalt; Serbări,	01.06.2022
22	**Ziua Eroilor ,,Cinstirea eroilor neamului”**	- depunerea de coroane la monumentulm eroilor -cinstirea eroilor	02.06.2022
23	**Expoziție de pictură icoane pe sticlă**	-expoziție de picturi icoane pe sticlă - realizarea de picturi pe sticlă	05.06.2022
24	**Nedeie tradițională**	-spectacol de muzică și dans	05.06.2022
25	**Nedeie tradițională**	-spectacol de muzică și dans	12.06.2022
26	**Nedeie tradițională**	-spectacol de muzică și dans	13.06.2022
27	**Nedeie tradițională**	-spectacol de muzică și dans	19.06.2022
28	**Ziua internațională a iei „Simbol al identității și creativității spațiului românesc„**	- să promovăm împreună tradiția. Ia, un brand de țară, - sărbătoare cîmpenească	24.06.2022
29	**Nedeie tradițională**	-spectacol de muzică și dans	26.06.2022
30	**Zilele Comunei Bretea Română**	-spectacol de muzică ușoară și populară	iunie-iulie 2022
31	**Sună clopoțelul**	Festivitatea de deschidere a noului an școlar	15.09.2022
32	**Ziua europeană de prim ajutor „Și eu pot salva o viață”**	Prezentări Power Point, Chestionare, Exerciții practice de prim ajutor	16.09.2022

33	**Ziua Mondială a curățeniei „Un mediu curat este un mediu sănătos”**	Activități de ecologizare a spațiului verde din comună, Confecționarea de obiecte din materiale reciclabile	23.09.2022
34	**Ziua Națională a sportului școlar**	-întreceri sportive	01.10.2022
35	**Ziua internațională a persoanelor vârstnice**	- aniversarea celor care împlinesc 50 de ani de la căsătorie	01.10.2022
36	**Ziua mondială a educației „La mulți ani dascălilor de ieri și de azi”**	Prezentări Power Point, Evidențierea unor personalități ce și-au pus amprenta asupra educației. Citește despre educație. Expoziție de desene	05.10.2022
37	**Ziua recoltei**	-expoziție de produse tradiționale	26.10.2022
38	**Ziua veteranilor**	- moment festiv, - expoziție de fotografii, - dezbateri	11.11.2022
39	**Ziua mondială a salutului „Saluți, deci respecți”**	Prezentări Power Point(istoria salutului) Jocuri de rol	21.11.2022
40	**Ziua Națională a României „Unire-n cuget și-n simțiri”**	-deschidere eveniment; -muzică patriotică; -spectacol omagial	01.12.2022
41	**Tradiții de Crăciun**	-concert de colinde; -serbarea pomului de iarnă; - concurs de căluşeri	18.12.2022